1 G342837153

ALBU

DE

L'Histoire des T

COMPRENAN

1634. Première page des Régistres de l'Eg
1648. Election d'un Syndic.
1648-90. Signatures des Habitants.
1685. Plan de la Ville.
1685-1709. Cadastre des Seigneuries du G
1700. La Ville et les Terres dans un circu
1704. Plan de la Ville, avec légende.
1721. Vue de la Ville.

PUBLIÉ PAR

BENJAMIN S

MONTRÉAL

PHOTO-LITHOGRAPHIÉ ET IMPRIMÉ

1881.

1 G342837153

ALBUM

DE

des Trois-Rivières

COMPRENANT :

des Régistres de l'Eglise.
Syndic.
les Habitants.
e.
des Seigneuries du Gouvernement des Trois-Rivières.
Terres dans un circuit d'une lieue.
e, avec légende.
.

PUBLIÉ PAR

BENJAMIN SULTE.

MONTRÉAL :
IÉ ET IMPRIMÉ PAR GEO. E. DESBARATS.
1881.

RESPECTUEUSEMENT

À SA GRANDEUR

MONSEIGNEUR L

Evêque des Trois-Rivi

ECTUEUSEMENT DÉDIÉ

À SA GRANDEUR

GNEUR LAFLÈCHE

êque des Trois-Rivières.

Première page des registres de l'égl

Catalogue des Trespassez Au Lieu nommé
Les Trois Riuieres.

Messieurs de la Compagnie de la Nouvelle France ayant
ordonné qu'on dressast une habitation en ce lieu nommé les Trois
Riuieres Monsieur de Champlain qui commandoit en ce pais y
envoya de Kebec une barque soubz la conduite de Monsieur de
la Violette Leguel mit pied a terre le quatriesme de Juillet de l'an
1634. avec quelque nombre de nos françois pour la plupart
artisans cest dessus ordonna commencement a la maison et habitation
ou fort qui se voit en ce lieu.

Le troisiesme de Septembre de la mesme année Le Rd Pere
Paul le Jeune, et le P. Buteux religieux de la Compagnie
de Jesus partirent de Kebec dans une barque et arriverent icy
le 8. du mesme mois pour y assister nos françois pour le salut de leurs ames.

Sur la fin de decembre de la mesme année le mal de terre
sestant jetté parmy nos françois en emporta quelques uns qui
ont donné commencement aux Chrestiens deffunctz en ce pais

ALBUM DE L'HISTOIRE DES T

I

CATALOGUE DES TRESPASSEZ

Au Lieu nomme

LES TROIS-RIVIERES.

" Messieurs de la Compagnie de la Nouvelle france ayant ordonné qu'on dressast une habita^n^ en ce lieu nommé les Trois-Rivieres Monsieur de Champlain qui commandait, en ce pais y envoya de Kebec une barque soubs la conduite de Monsieur de la Violette lequel mit pied a terre le quatri^e^ de juillet de lan 1634. avec quelques nombre de noz françois pour la pluspart artisans Et des lors on donna commancement a la maison & habita^on^ ou fort qui se voit en ce lieu.

Le troisi^me^ de Septemb^e^ de la mesme annee Le R^d^ Père Paul le Jeune & le P Buteux Religieux de la Compagnie de Jesus partirent de Kebec dans une barque & arriverent Icy le 8. du mesme mois po y assister noz françois po le salut de le^rs^ ames.

Vers la fin de decembre de la mesme annee le mal de terre sestant jete parmy noz françois en emporta quelques uns qui ont donné commencement aux Chrestiens deffunctz en ce pais."

Cette pièce est de l'écriture du Père le Jeune et passe pour être le plus ancien acte du Canada dont l'original se soit conservé. C'est le seul document qui constate d'une manière précise les dates de la fondation du fort et de celle de la résidence des Pères Jésuites.

Election de



ALBUM DE L'HISTOIRE DE

Election de 1648.

Au jourdhuy deuxiesme jour de septembre Mil
six cens quarante huict se sont pressentez devant nous
sieur de Lapoterye le neuf Commandant aux trois
rivieres tous habitans dudict lieu pour proceder par
scrutin a lelection dun sindic ainsy quil est porté
dans les article donné par le Conseil de sa Majesté
et suivant lordre a nous envoye par Monsr le gouverneur
dont jay fait lecture en pressence desdits habitans
lesquelz ont donné chascun apart leurs scrutin ou
billet ou ils desnomme et font election pour leur
sindic la personne de Michel le neuf sieur du
herison quils pryent avoir la charge agreable pour
vacquer a leurs affaire et representer au Conseil leurs
intentions et nessesitez en tesmoing de quoy ont signé
les personne de gaspart Boucher guillaume Isabel
Estienne vien gilles trottier henry galtoen urban baudry
Jehan sauvaget Sebastien dodier Jehan houdan Elye
grimard Anthoinne des Rossiers Jehan Veron Estienne
de Lafont Estienne signeuret tous habitans dud
lieu des trois rivieres qui ont signé lapressent
le jour et anque dessus

Boucher — Marque de guillaume Isabel — Marque de Veron — Marque de Estienne vien — urban baudris — Marque de bastien dodier — Marque de henry galtoen — Marque de Estienne signeuret — Sauvaget — Marque de Estienne de Lafont — Marque de Anthoinne des rossiers — Marque de Elye grimard — Marque de gille trottier

L'HISTOIRE DES TROIS-RIVIERES.

Election de 1

"Aujourdh'ui, deuxième jour de septembre mil six cent quarante-huit, se sont présentés devant moi sieur de Lapoterye L
d'un syndic [3], ainsi qu'il est porté dans les articles donnés par le Conseil de Sa Majesté et suivant l'ordre à nous envoyé par mons
à part leur scrutin, un billet où ils desnomment sous élection pour leur syndic la personne de Michel Le Neuf, sieur de Hériss
intentions et nécessités. En témoin de quoi ont signé les personnes de Gaspard Boucher [5], Guillaume Isabel [6], Etienne V
Houdan [13], Elie Grimard [14], Antoine Desrosiers [15], Jean Véron [16], Etienne de Lafont [17], Etienne Seigneuret [18]—tous habitants

(Signatures) Jq. Le Neuf, Boucher, Urban Baudri, J. Sauvaget. (Ont fait leurs marques) Desrosiers, Dodier, Galtor ou C

Ces quatorze votants ne représentaient pas tous les *habitants* des Trois-Rivières. Voici la liste des abstentions: Jea
3-Rivières. Il y a apparence qu'il s'était porté candidat contre son beaufrère dans cette élection. Thomas Godefroy de No
Iroquois. Jean Pepin, établi en 1643. Guillaume Pepin, établi en 1634, avait une terre près de celle d'Isabel, dans la haute-ville
de charge en 1648. Bertrand Fafard dit Laframboise, établi en 1637, avait des terres au Cap. Marin Terrier de Repentigny, si
les Iroquois le 15 juillet [20] 1648, il fut ramené par eux au mois de novembre; il possédait une propriété sur l'emplacement d
au Cap. Ces neuf habitants avaient certainement droit de vote: ils formaient donc la minorité en cette circonstance. Un dixiè
moment à Québec et ne retourna aux Trois-Rivières que vers 1654.

On pourrait citer aussi les personnes suivantes qui demeuraient alors aux Trois-Rivières, mais ne paraissent pas avoir
Jean et Guy [23] Poutrel parents des Leneuf, [24] arrivés vers 1646. Pierre Pineau dit Laperle, arrivé en 1648.

Le Cap reçut des colons à partir de 1644, mais comme la première organisation de ces habitants ne date que de 1651, o

(1) Jacques Le Neuf de la Poterie, gouverneur des Trois-Rivières depuis le mois de novembre 1645. Remplacé l'automne de 1648.

(2) La compagnie des Habitants date de 1645. Ce fut la première manifestation de nos droits politiques et municipaux. Pour ce qui concerne la traite des pelleteries, le siége principal de la compagnie était aux Trois-Rivières. Jacques Hertel de la Frenière avait été élu, en 1645, syndic de ce lieu, pour trois années.

(3) M. d'Ailleboust, gouverneur-général depuis le 20 août de cette année. Le dernier acte de son prédécesseur, M. de Montmagny, avait été l'octroi des terres de la Commune, aux habitants des Trois-Rivières, le 15 août, à la suite d'une visite dans ce lieu.

(4) Établi en 1636, frère aîné de Jacques Le Neuf de la Poterie, étant parti pour la France, quelques jours après l'élection qui nous occupe ici, on ne sait pas qui il fut remplacé durant son absence. Revenu l'été suivant, porteur de plusieurs titres de terres et seigneuries aux environs des Trois-Rivières, il fut réélu syndic, le 9 septembre 1649.

(5) Établi dans la basse-ville, près la rue Saint-Antoine aujourd'hui. C'est le père du fameux Pierre Boucher.

(6) Établi depuis 1634. Sa terre était située entre le Saint-Maurice et la rue des Champs. Fut tué par les Iroquois.

(7) Sa femme est citée comme veuve en 1653. Vien paraît avoir possédé, dans la ville, une maison avec un four, et, sur le plateau, une terre avec grange.

(8) Cette famille passa bientôt au Cap, puis à Batiscan.

(9) Emery Cailleteau. L'année suivante il s'établit au Cap.

(10). Établi
Boucher.

(11). Établi

(12) Établi

(13) Dit Gal
les Iroquois.

(14) Établi

(15) Établi
Rivières. Au
lard à leur éc
à Champlain

Election de 1648.

s devant moi sieur de Lapoterye Le Neuf[1], commandant aux Trois-Rivières, tous habitants du dit lieu, pour procéder par scrutin à l'élection
ant l'ordre à nous envoyé par monseigneur le gouverneur [1] dont j'ai fait lecture en présence des dits habitants—lesquels ont donné chacun
Michel Le Neuf, sieur de Hérisson[4], qu'ils prient avoir la charge agréable, pour vaquer à leurs affaires et représenter au Conseil leurs
, Guillaume Isabel[6], Etienne Vien[7], Gilles Trottier[8], Hemery Galtor[9], Urban Baudri[10] Jean Sauvaget[11], Sébastien Dodier[12], Jean
nne Seigneuret[13]—tous habitants du dit lieu des Trois-Rivières qui ont signé la présente le jour et an que dessus.
) Desrosiers, Dodier, Galtor ou Cailleteau, Grimard, Isabel, Lafont[19], Seigneuret, Véron, Vien."

Voici la liste des abstentions: Jean Godefroy de Lintot, établi en 1634, beaufrère des deux Le Neuf, propriétaire de plusieurs terrains aux
ection. Thomas Godefroy de Normanville, établi en 1634, frère du précédent, possédait une maison, rue Saint-Pierre; il fut brûlé par les
e celle d'Isabel, dans la haute-ville; il succéda au sieur du Hérisson dans la charge de syndic. Jacques Hertel établi en 1634, syndic sortant
Marin Terrier de Repentigny, sieur de Francheville, établi en 1646, fut tué par les Iroquois. Pierre Lefebvre, établi en 1646; enlevé par
ne propriété sur l'emplacement de la rue Alexandre, un fief à Gentilly et une terre au Cap. Jacques Aubuchon, établi en 1645; une terre
en cette circonstance. Un dixième électeur, Christophe Crevier, sieur de la Mêlée, établi aux Trois-Rivièr n 1639, demeurait en ce

ères, mais ne paraissent pas avoir eu dès cette époque, la qualité d'*habitants:* Pierre Boucher, arrivé en 1645, interprète[21]. Gaspard[22],
arrivé en 1648.

habitants ne date que de 1651, on comprend qu'ils aient voté aux Trois-Rivières en 1648.

---

nu l'été suivant, porteur de
ns des Trois-Rivières, il fut

ntoine aujourd'hui. C'est le

re le Saint-Maurice et la rue

en paraît avoir possédé, dans
une terre avec grange.

isean.

dit au Cap.

(10). Établi depuis 1646, dans la basse ville, près de son beau-père, Gaspard Boucher.

(11). Établi en 1634. Avait une terre dans la haute-ville et une autre au Cap.

(12) Établi en 1634. Sa maison était sur la Place d'Armes.

(13) Dit Gaillarbois. L'année suivante, il s'établit au Cap, où il fut tué par les Iroquois.

(14) Établi depuis 1647. Sa descendance s'est fixée au Cap.

(15) Établi en 1645. Prit une terre au Cap et une à la haute-ville des Trois-Rivières. Au mois de juin 1659, les Iroquois l'enlevèrent, mais il parvint plus tard à leur échapper. Il épousa la fille de Michel Le Neuf du Hérisson, s'établit à Champlain et fut juge de cette seigneurie.

(16) Sieur de Grandmesnil, établi en 1646. Fut tué par les Iroquois.

(17) Etienne Pepin, sieur de Lafont, établi en 1641; gendre de Gaspard Boucher. Il avait une terre au Cap.

(18) Établi l'année précédente. Voir le plan de la ville de 1704.

(19) Il savait écrire, cependant.

(20) La ville avait été bloquée par les Iroquois, du 30 mai au 17 juillet.

(21) Au printemps de cette année 1648 deux autres interprètes des Trois Rivières, Amyot et Marguerie, s'étaient noyés devant la ville.

(22) Gaspard Poutrel dit Desane.

(23) Guy Pontrel, sieur de Bellecour.

(24) Le 3 juillet de cette année 1648, "un neveu de M. de la Poterie" avait été enlevé par les Iroquois près des Trois-Rivières.

Signatures des plus anciens habitan
avec date de chaque sig



1648. Jacques Le Neuf de la Poterie, seigneur du fief de Portneuf et de l'île de la Potherie à l'entrée du St. Maurice.

1660. Le même, gouverneur des 3-R.

1668. Marguerite Le Gardeur, sa femme.

1664. Le même, neveu de Charles Le Gardeur de Tilly gouverneur des 3-R.

1670. Michel Le Neuf de la Vallière, fils de Jacques ci-dessus, seigneur d'Yamaska et de Beaubassin ; capitaine des gardes de Frontenac ; major de Montréal.

1651. Jacques Hertel, sieur de la Fresnière, syndic des 3-R., 1645-8.

1656. François Hertel, son fils, officier, surnommé le Héro.

1664. Le même, seigneur de plusieurs fiefs au environs des 3-R.

1667. Marie-Madeleine, sœur de François, femme du chirurgien Louis Pinard.

1651. Pierre Lefebvre, syndic en 1660, marguillier des 3-R., en 1664.

1660. Jacques son fils, premier seigneur de la baie du Febvre.

1652. Jacques Aubuchon dit le Loyal et dit Désalliers, colon du Cap.

1652. Guillaume Guillemot, sieur Duplessis-Kerbodot ou Duplessis-Bochard, gouverneur des 3.-R., tué par les Iroquois.

1652. Nicolas Gatineau dit Duplessis, commis du magasin de la traite aux 3-R. et tabellion de ce lieu en 1650-51.

1660. Le même. La rivière Gatineau porte son nom.

1652. Nicolas Rivard dit Lavigne, capitaine de milice au Cap.

1652. René Robineau de Bécancourt, seigneur de Bécancourt et de Portneuf.

1653. Elie Bourbeau, notaire, puis juge de Champlain.

1660. Madeleine Sauvaget, veuve de Guillaume Benassis, remariée à Elie Bourbeau.

1654. Sévérin Ameau, sieur de Saint-Sévérin, notaire. Son greffe aux 3-R. couvre cinquante années.

1654. Médard Chouard, sieur des Grosilliers, sergent-major des 3-R., fameux découvreur, fondateur de la compagnie de la baie d' Hudson.

1654. Judith Rigaud, femme de François Lemaître dit le Picard. Elle s'est mariée quatre fois.

1654. Gilles l'Honneur dit Champagne, soldat de la garnison.

1655. Etienne Pepin, sieur de Lafont.

1655. Pierre Boucher, beau-frère de Lafont, gouverneur des 3-R.

1655. Antoine Desrosier, juge de Champlain.

1656. Maurice Poulain, sieur de la Fontaine, procureur fiscal, premier seigneur du fief des Vieilles Forges, a donné son nom au Saint-Maurice. Ses descendants se nomment Courval.

1656. Jean Sauvaget procureur-fiscal, premier seigneur en partie de la Pointe-du-Lac.

1659. Jean Godefroy, sieur de Linctot, seigneur de plusieurs fiefs ; ancêtre des Tonnancour.

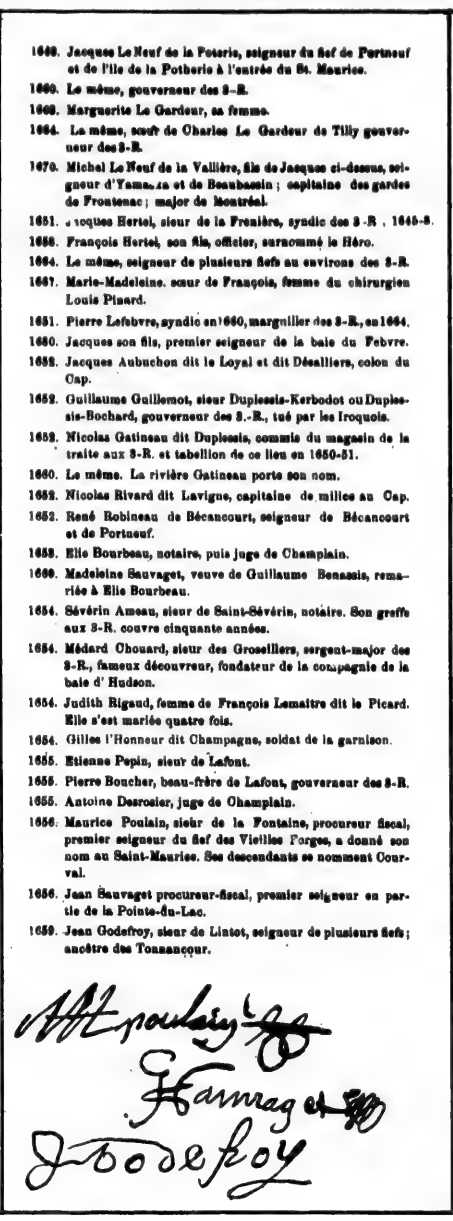

nciens habitants des Trois-Rivières
de chaque signature.

le Portneuf
rice.

lly gouver-

dessus, sei-
des gardes

s 3-R., 1645-8.
Héro.
ns des 3-R.
chirurgien

-R., en 1664.
du Febvre.
e, colon du

ou Duples-
roquois.
gasin de la
1.

ce au Cap.
Bécancourt

ssis, rema-

Son greffe

-major des
agnie de la

le Picard.

arnison.

ur des 3-R.

reur fiscal,
donné son
nent Cour-

ur en par-

leurs fiefs;



1658. Jacques (fils de Jean) Godefroy, sieur de Vieux-Pont, tué par les Iroquois, en 1661, dans le trajet du Saint-Maurice au lac Saint-Jean.

1667. Louis (fils de Jean) Godefroy, sieur de Normanville, procureur du roi.

1659. Guillaume Faniou, marchand.

1660. Quentin Moral, sieur de Saint-Quentin, juge du Cap. L'île Saint-Quentin à l'entrée du Saint-Maurice porte son nom.

1660. Guillaume Couture, célèbre interprète, captif des Iroquois. Ancêtre de trois évêques.

1660. Urbain Baudry dit Lamarche, armurier.

1660. Guillaume Pepin dit Tranchemontagne, dernier survivant des premiers colons des 3-R., décédé en 1697. Il fut syndic des 3-R., puis juge de Champlain.

1660. Jean Pepin, syndic des 3-R.

1660. Jacques Joviel, armurier.

1660. Pierre de Repentigny, marié à Marguerite fille de Jean Nicolet.

1663. Jean Lemoyne, habitant du Cap, premier seigneur du fief de Sainte-Marie, au bas de Batiscan.

1661. Jean Badeau, armurier.

1661. Claude Jutrat dit Lavallée, colon du Cap et des 3-R.

1662. Michel Gamelin dit Lafontaine, chirurgien.

1664. Jacqueline Chamboy femme de Michel Pelletier, sieur de la Pérade.

1667. Michel Pélletier, sieur de la Pérade, seigneur de Gentilly.

1664. Etienne Pezard de la Touche, officier, premier seigneur de Champlain. Sa descendance se nomme Champlain.

1664. François Picoté de Belestre, marchand.

1664. Pierre Couc dit Lafleur de Cognac, ancêtre des Montour.

1667. René Gaultier de Varennes, officier, gouverneur des 3-R. seigneur de Varennes, père de Pierre de la Verendrye découvreur et fondateur du Nord-Ouest.

1667. François Frigon, habitant notable de Batiscan.

1667. Henry Derby, habitant du Cap.

1667. Labadie, sergent de la garnison, seigneur d'un fief de ce nom dans la Banlieue, lequel a passé à la famille Godefroy ainsi que le nom de Labadie.

1667. Jean Cusson, notaire au Cap.

1667. Robert Drouin. Il a aussi demeuré près de Québec.

1667. Nicolas Crevier, sieur de Bellerive, commerçant au Cap. Sa descendance porte le nom de Bellerive.

1669. Pierre de Saurel, officier, premier seigneur de Sorel.

1670. C'est Guillaume de Larue, notaire, puis juge à Champlain.

1677. Gilles Sainte-Marguerite de Boyvinet, juge des 3-R., seigneur de Sainte-Marguerite près les 3-R.

1677. Antoine Adhémar, sieur de Saint-Martin, notaire au Cap et à Champlain, juge aux 3-R.

1690. Nicolas Perrot, célèbre interprète et voyageur, habitant de Bécancourt.

STOIRE DES TROIS-RIVIERÈS.

Plan de la ville des 3-Rivier

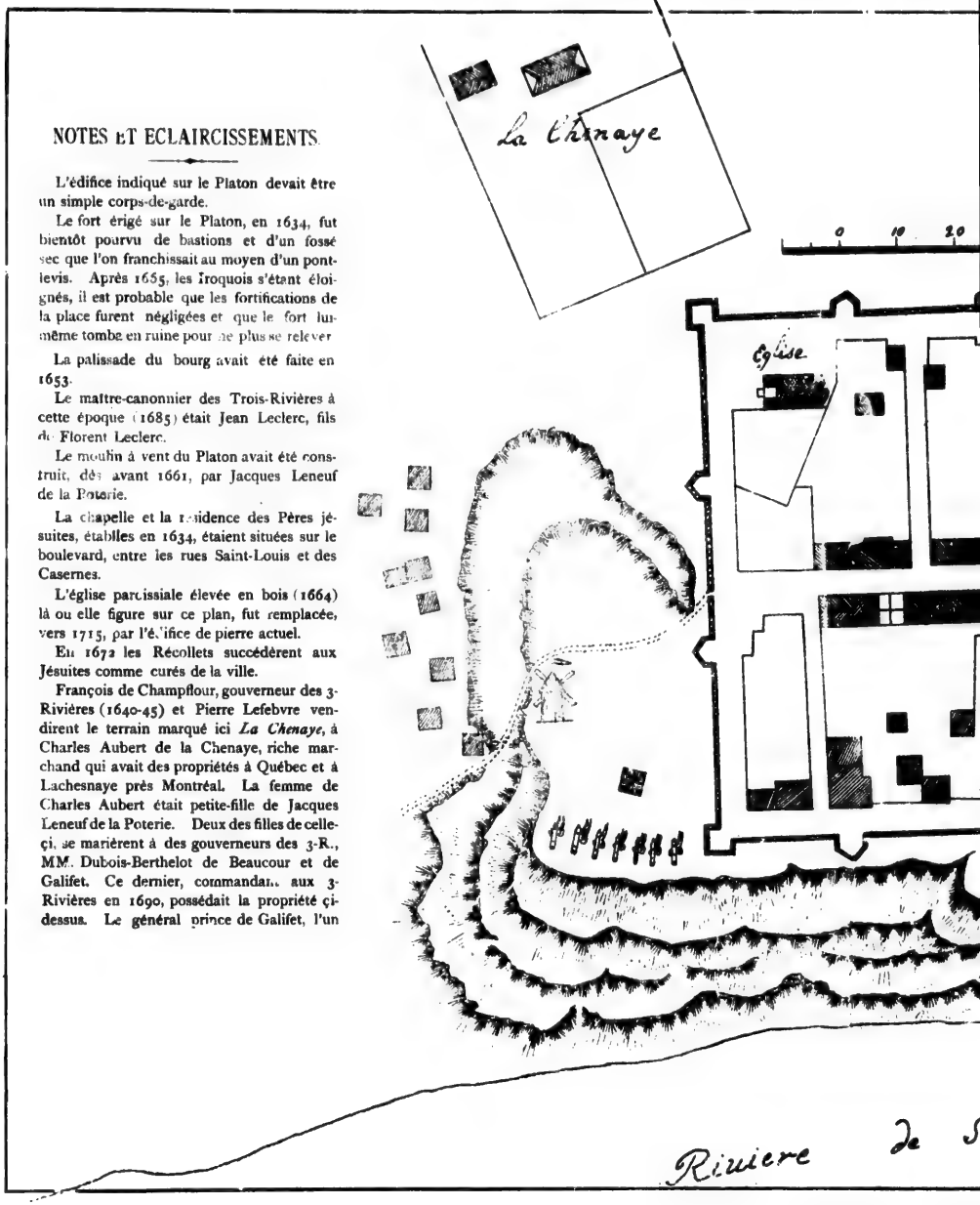

NOTES ET ECLAIRCISSEMENTS

L'édifice indiqué sur le Platon devait être un simple corps-de-garde.

Le fort érigé sur le Platon, en 1634, fut bientôt pourvu de bastions et d'un fossé sec que l'on franchissait au moyen d'un pont-levis. Après 1655, les Iroquois s'étant éloignés, il est probable que les fortifications de la place furent négligées et que le fort lui-même tombe en ruine pour ne plus se relever.

La palissade du bourg avait été faite en 1653.

Le maître-canonnier des Trois-Rivières à cette époque (1685) était Jean Leclerc, fils de Florent Leclerc.

Le moulin à vent du Platon avait été construit, dès avant 1661, par Jacques Leneuf de la Poterie.

La chapelle et la résidence des Pères jésuites, établies en 1634, étaient situées sur le boulevard, entre les rues Saint-Louis et des Casernes.

L'église paroissiale élevée en bois (1664) là où elle figure sur ce plan, fut remplacée, vers 1715, par l'édifice de pierre actuel.

En 1672 les Récollets succédèrent aux Jésuites comme curés de la ville.

François de Champflour, gouverneur des 3-Rivières (1640-45) et Pierre Lefebvre vendirent le terrain marqué ici *La Chenaye*, à Charles Aubert de la Chenaye, riche marchand qui avait des propriétés à Québec et à Lachesnaye près Montréal. La femme de Charles Aubert était petite-fille de Jacques Leneuf de la Poterie. Deux des filles de celle-ci, se marièrent à des gouverneurs des 3-R., MM. Dubois-Berthelot de Beaucour et de Galifet. Ce dernier, commandant aux 3-Rivières en 1690, possédait la propriété ci-dessus. Le général prince de Galifet, l'un

lle des 3-Rivieres, 13 Nov. 1685.

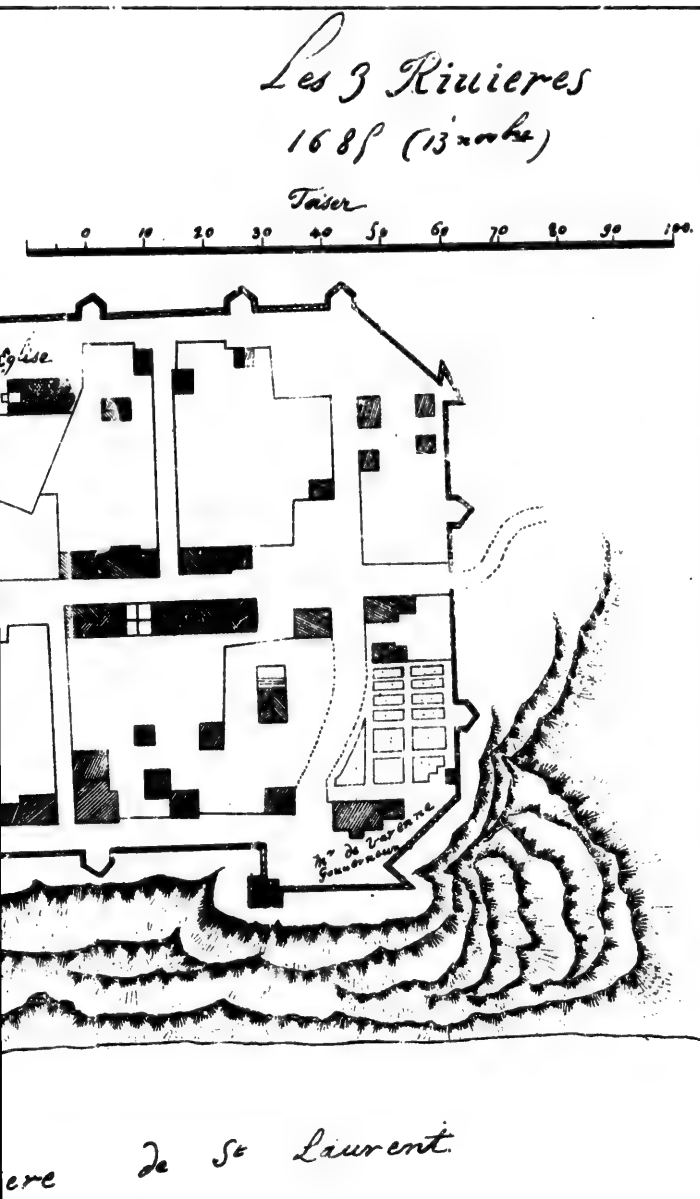

des officiers les plus en vue dans l'armée française aujourd'hui, est son descendant.

Le 13 novembre 1685, Mr de Denonville, gouverneur général, écrit au ministre, à Paris: "Si le sieur de Villeneuve, notre ingénieur, n'avait été aussi dangereusement le long temps malade qu'il l'a été, vous auriez eu davantage d'ouvrage de sa main que vous n'en avez cette fois ici, et les plans que je vous envoye des Trois-Rivières, de Montréal et de Cataracouy auraient été tirés avec une plus grande exactitude, s'il avait pu y aller." Il ajoute que le poste des Trois-Rivières est entouré d'une palissade élevée, sans portes ni barrières, et non flanquée, sauf de tourelles, commencées l'année précédente, qui sont complètement exposées et encore inachevées. Néanmoins, dit-il, la position est importante; on aurait pu choisir un emplacement plus favorable plus près des trois bouches de la rivière, mais il est trop tard pour ce changement.

En même temps, il transmet le recensement de la colonie qui donne trente-six ménages, ou deux cent vingt-sept âmes à la ville des 3-Rivières. L'endos du plan ci-contre porte : "trente-six maisons." Cela est d'accord avec nos propres calculs. Mais voici deux contradictions assez curieuses: Le 20 août de cette même année, Mr de Denonville parlant de certains désordres qui avaient lieu dans les villes de Montréal, Québec et les Trois-Rivières, dit que celle-ci ne renferme que vingt-cinq maisons. Le 2 septembre, même année, l'intendant de Meulles, se plaignant de ce que le gouverneur des Trois-Rivières prenait le pas sur lui, déclare que cette ville ne compte que sept ou huit maisons.

Pierre Gaultier de Varennes, sieur de la Verendrye, est né dans la maison qui porte le nom de son père, à l'angle nord-est de la place, le 17 novembre 1685, quatre jours après la date de ce plan.

Carte Cadastrale de 168

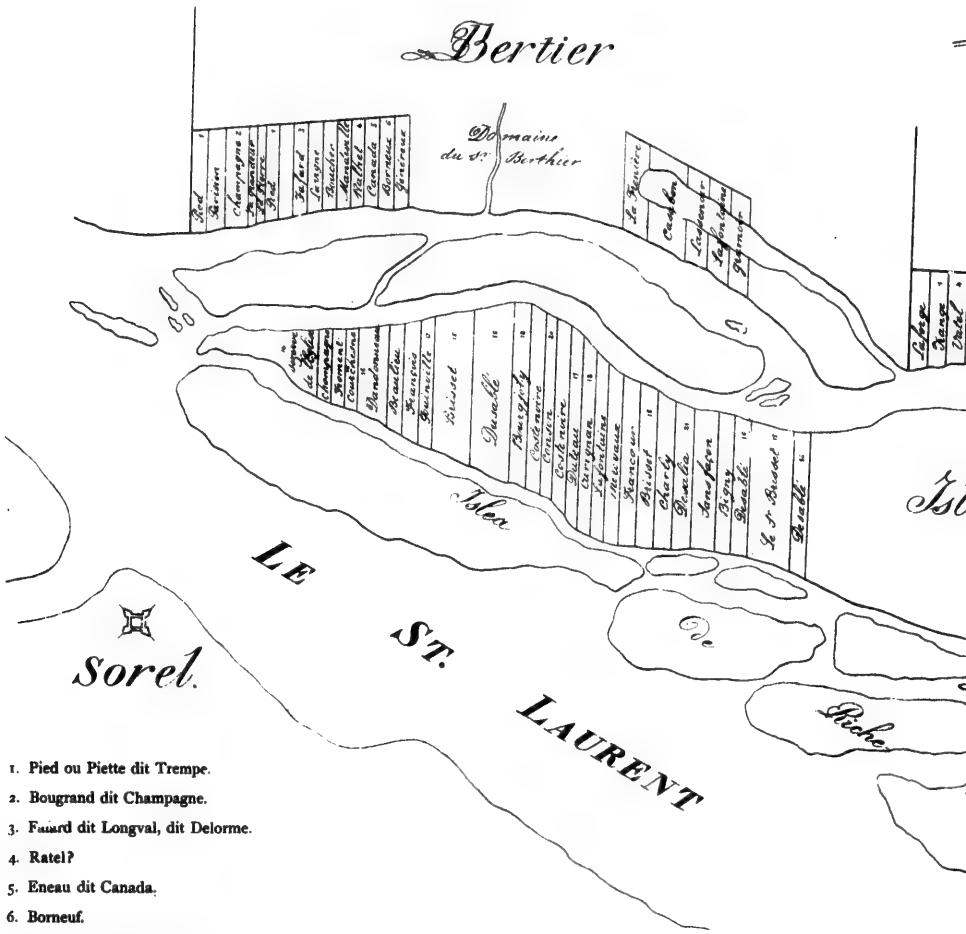

1. Pied ou Piette dit Trempe.
2. Bougrand dit Champagne.
3. Faiard dit Longval, dit Delorme.
4. Ratel?
5. Eneau dit Canada.
6. Borneuf.
7. Baboir dit Rochereau ou Rocheleau.
8. Petit dit Bruneau, seigneur.
9. Lapron ou Lampron dit Lacharité.

adastrale de 1685-1709.

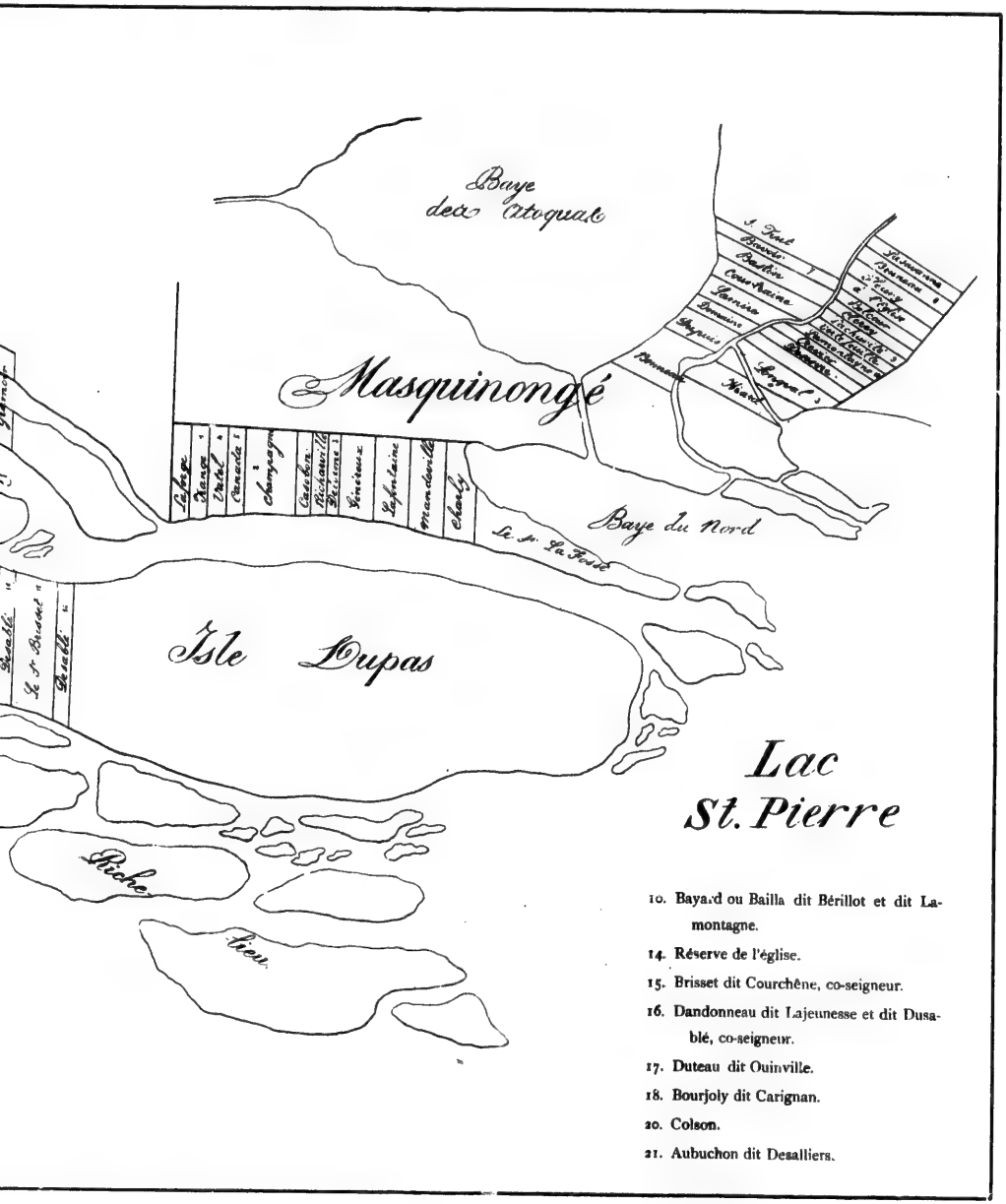

10. Bayard ou Bailla dit Bérillot et dit Lamontagne.
14. Réserve de l'église.
15. Brisset dit Courchêne, co-seigneur.
16. Dandonneau dit Lajeunesse et dit Dusablé, co-seigneur.
17. Duteau dit Ouinville.
18. Bourjoly dit Carignan.
20. Colson.
21. Aubuchon dit Desalliers.

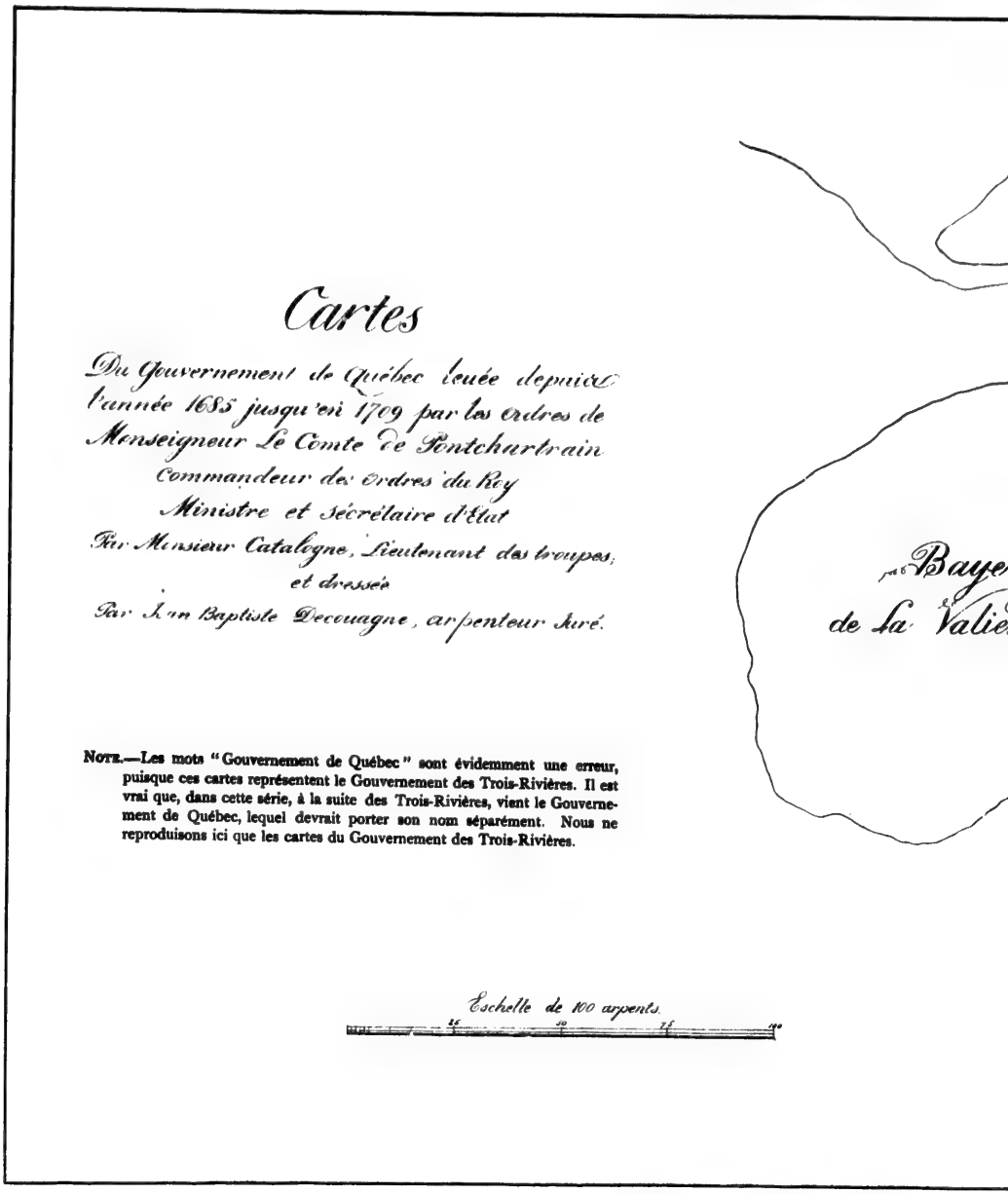

Note.—Les mots "Gouvernement de Québec" sont évidemment une erreur, puisque ces cartes représentent le Gouvernement des Trois-Rivières. Il est vrai que, dans cette série, à la suite des Trois-Rivières, vient le Gouvernement de Québec, lequel devrait porter son nom séparément. Nous ne reproduisons ici que les cartes du Gouvernement des Trois-Rivières.

Cadastrale de 1685-1709.



Carte Cadastrale de 16

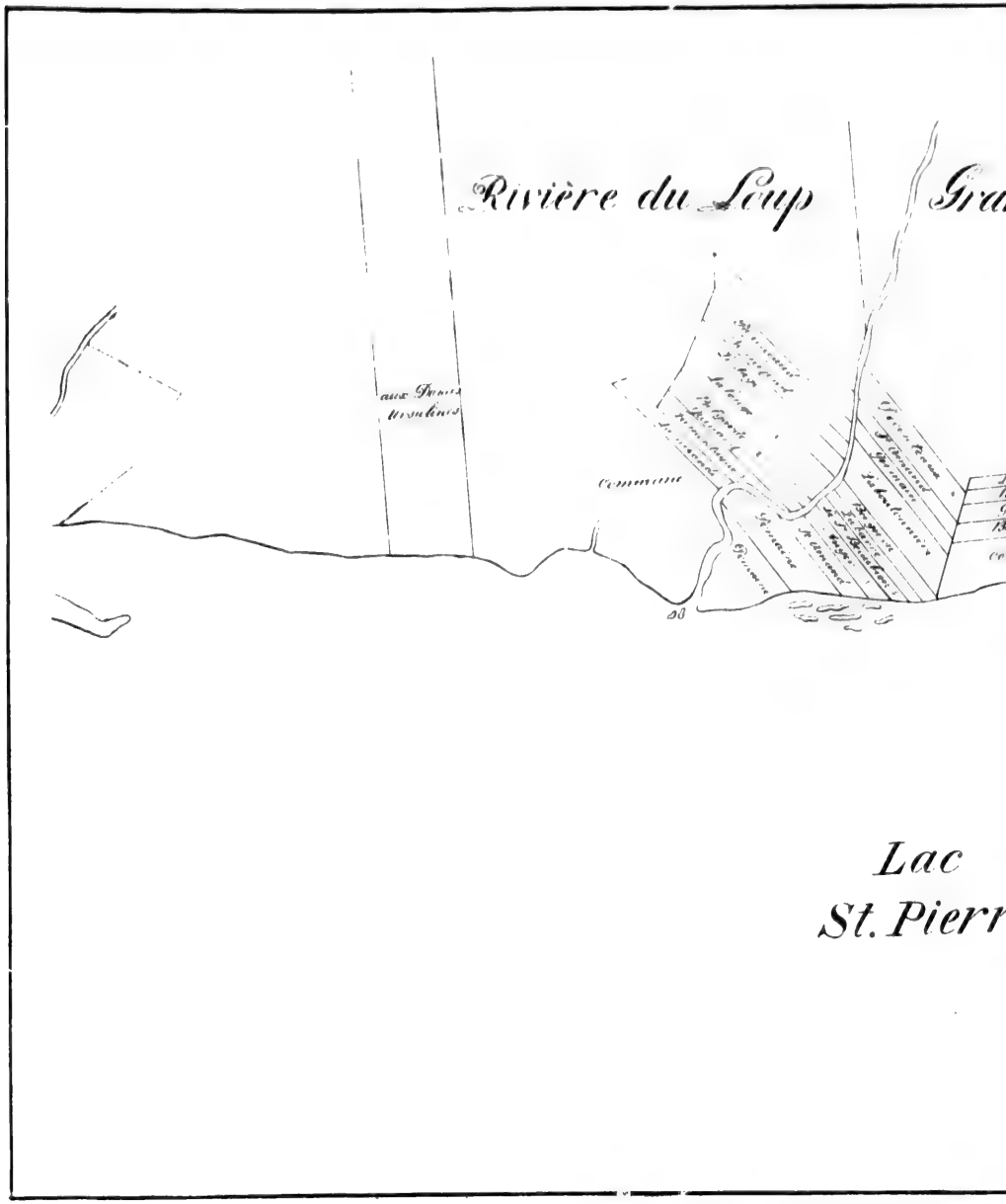

adastrale de 1685-1709.

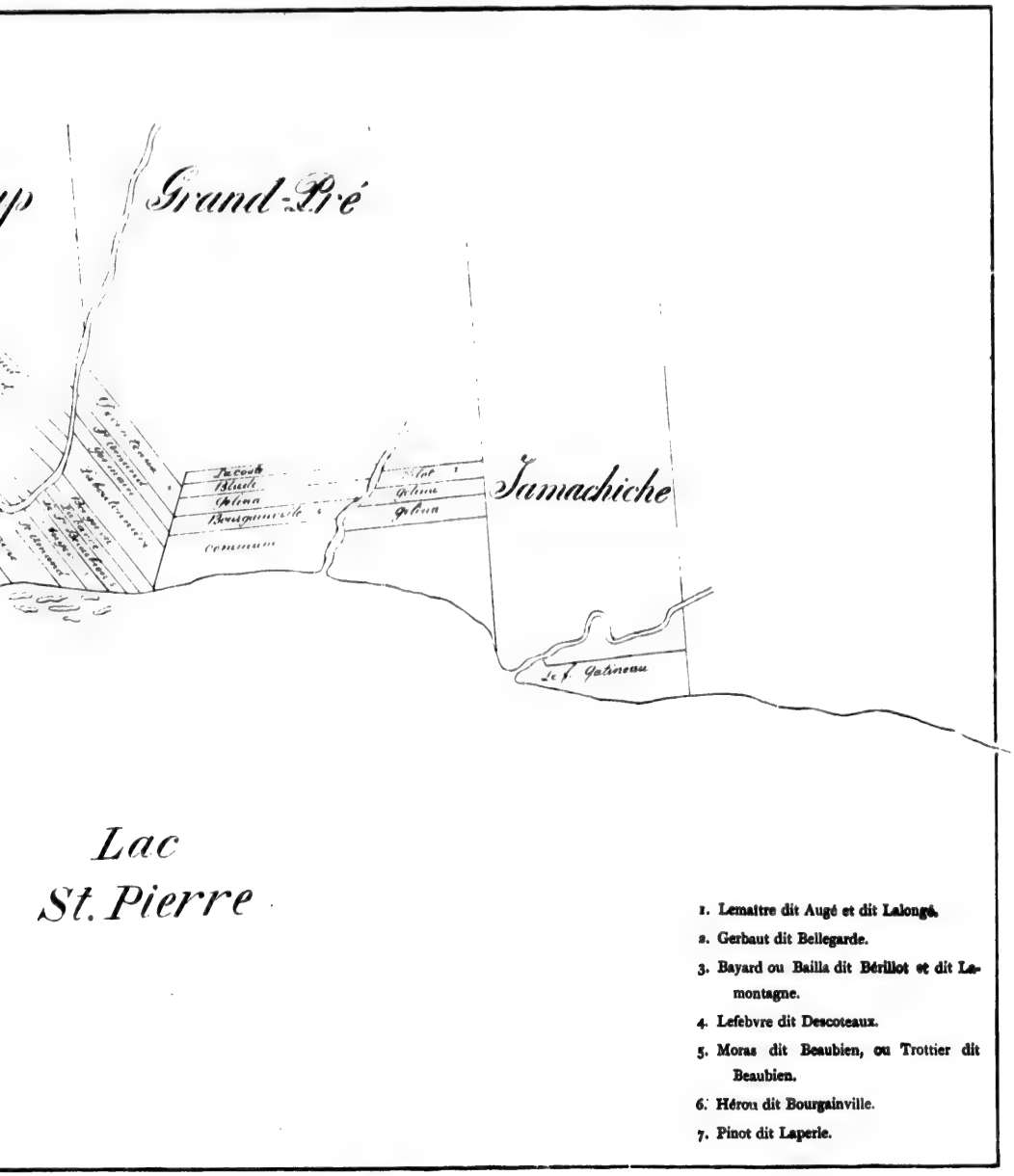

1. Lemaître dit Augé et dit Lalongé.
2. Gerbaut dit Bellegarde.
3. Bayard ou Bailla dit Bérillot et dit Lamontagne.
4. Lefebvre dit Descoteaux.
5. Moras dit Beaubien, ou Trottier dit Beaubien.
6. Hérou dit Bourgainville.
7. Pinot dit Laperie.

Carte Cadastrale de l

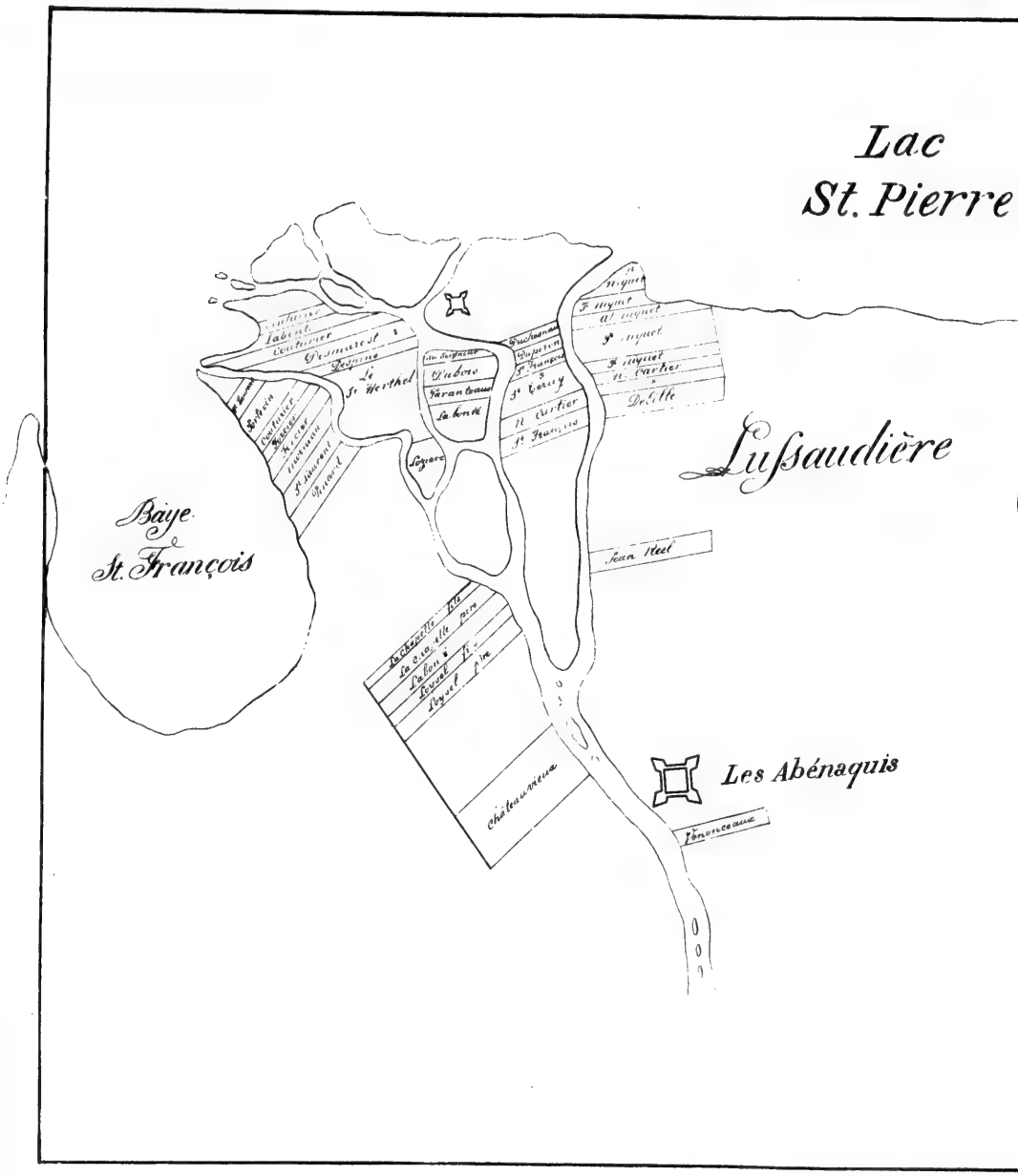

Cadastrale de 1685-1709.

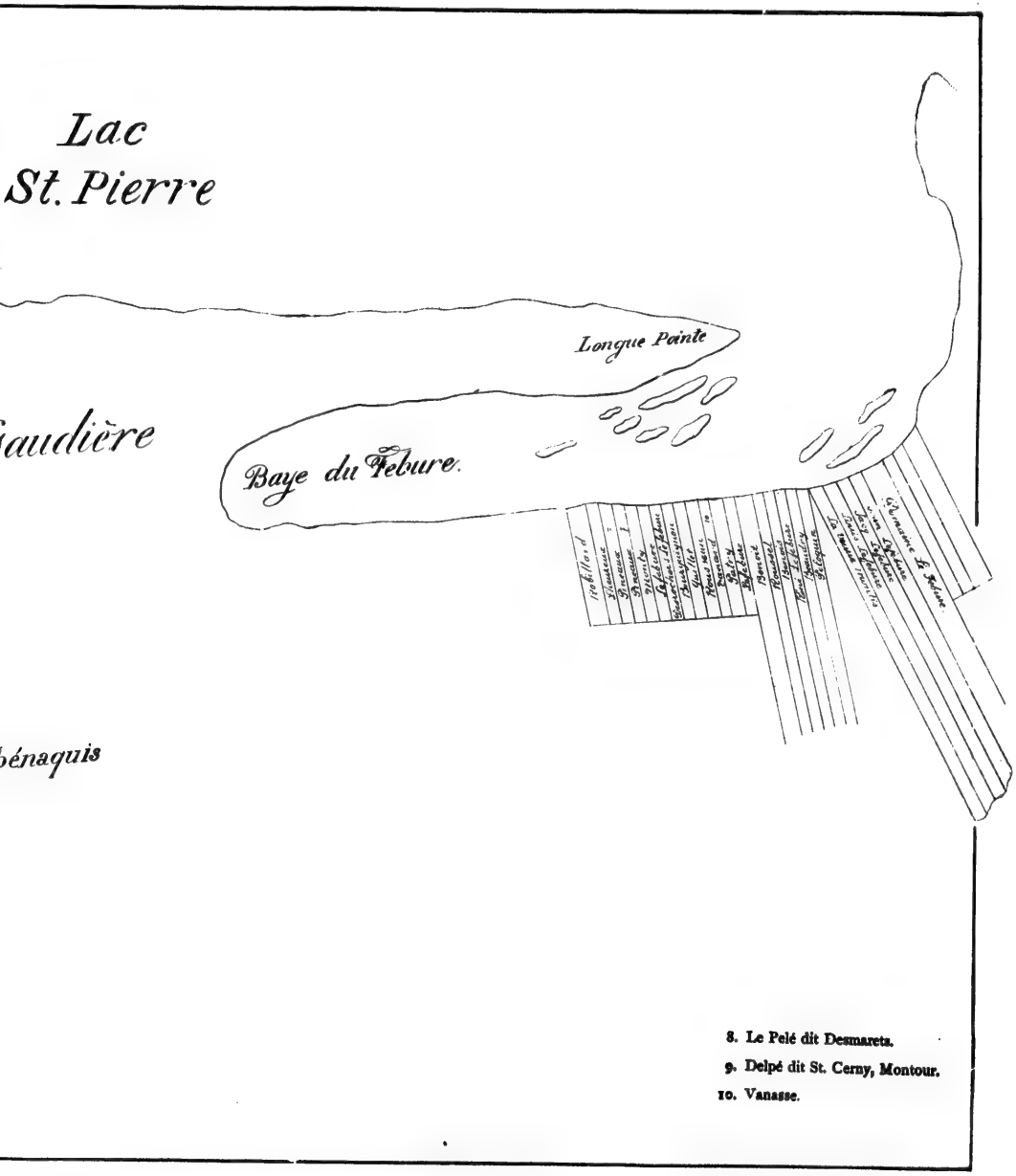

8. Le Pelé dit Desmarets.
9. Delpé dit St. Cerny, Montour.
10. Vanasse.

Carte Cadastrale de 16

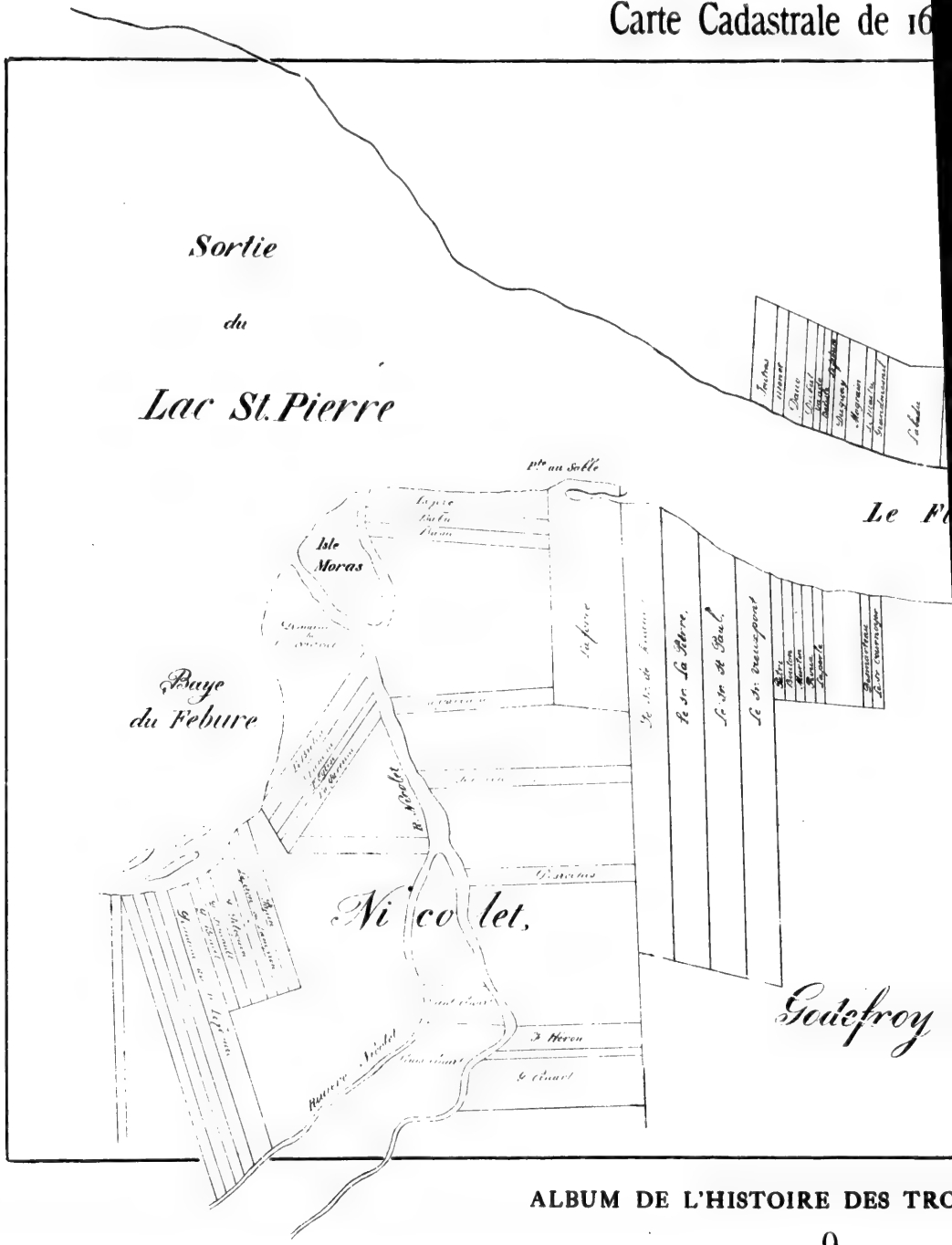

dastrale de 1685-1709.

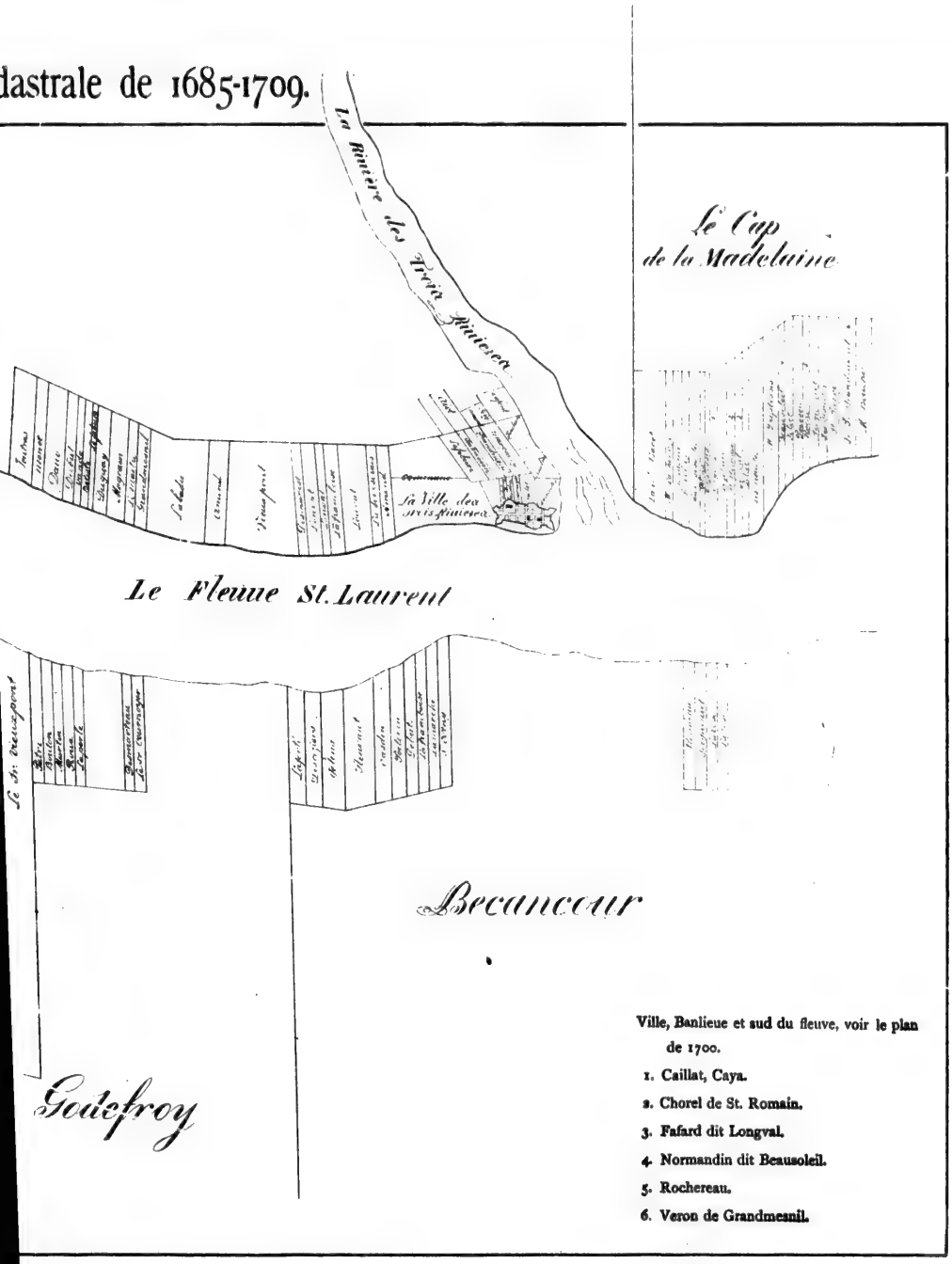

Ville, Banlieue et sud du fleuve, voir le plan de 1700.

1. Caillat, Caya.
2. Chorel de St. Romain.
3. Fafard dit Longval.
4. Normandin dit Beausoleil.
5. Rochereau.
6. Veron de Grandmesnil.

Carte Cadastrale de

ALBUM DE L'HISTOIRE DES T

Cadastrale de 1685-1709.

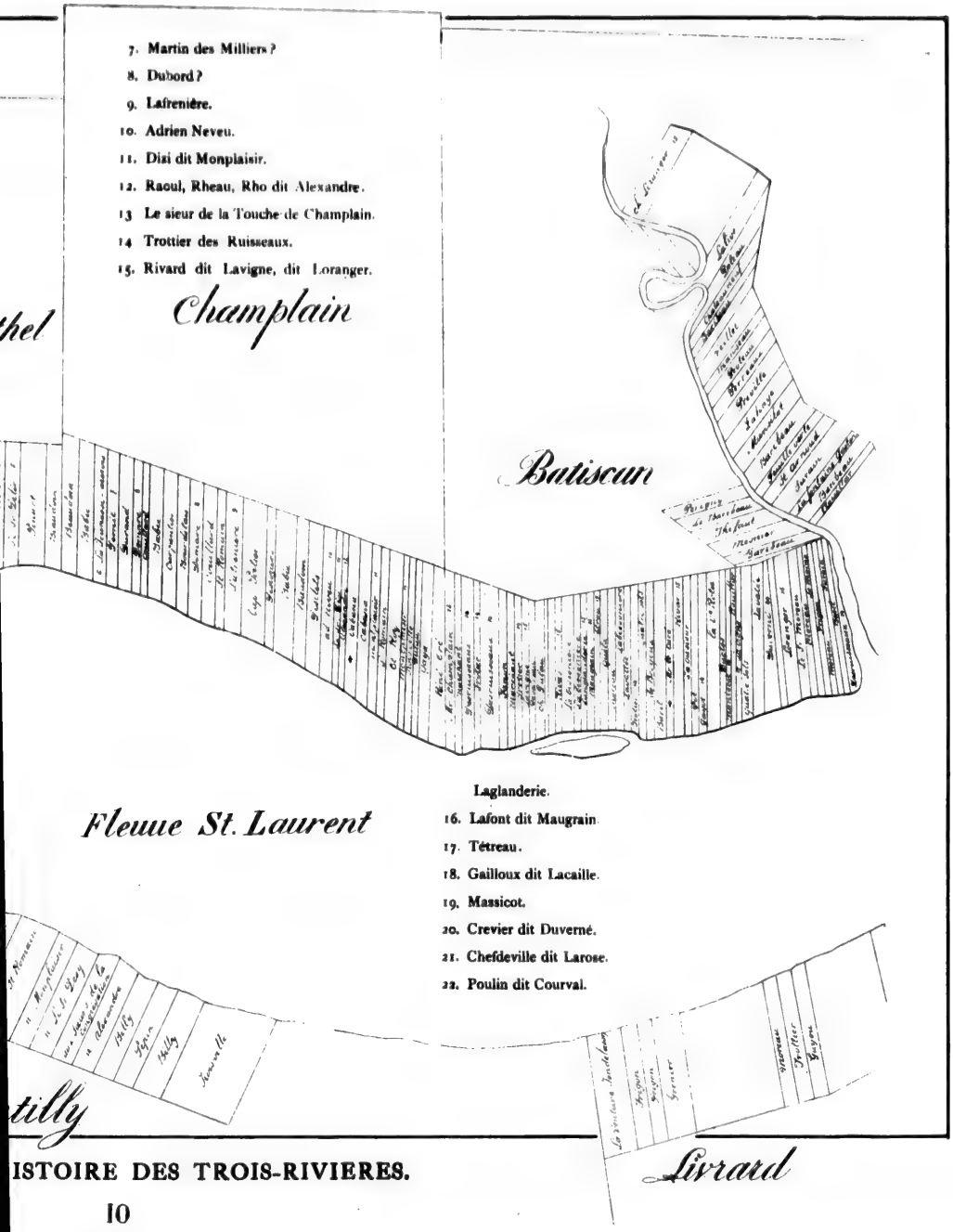

Carte Cadastrale de 16

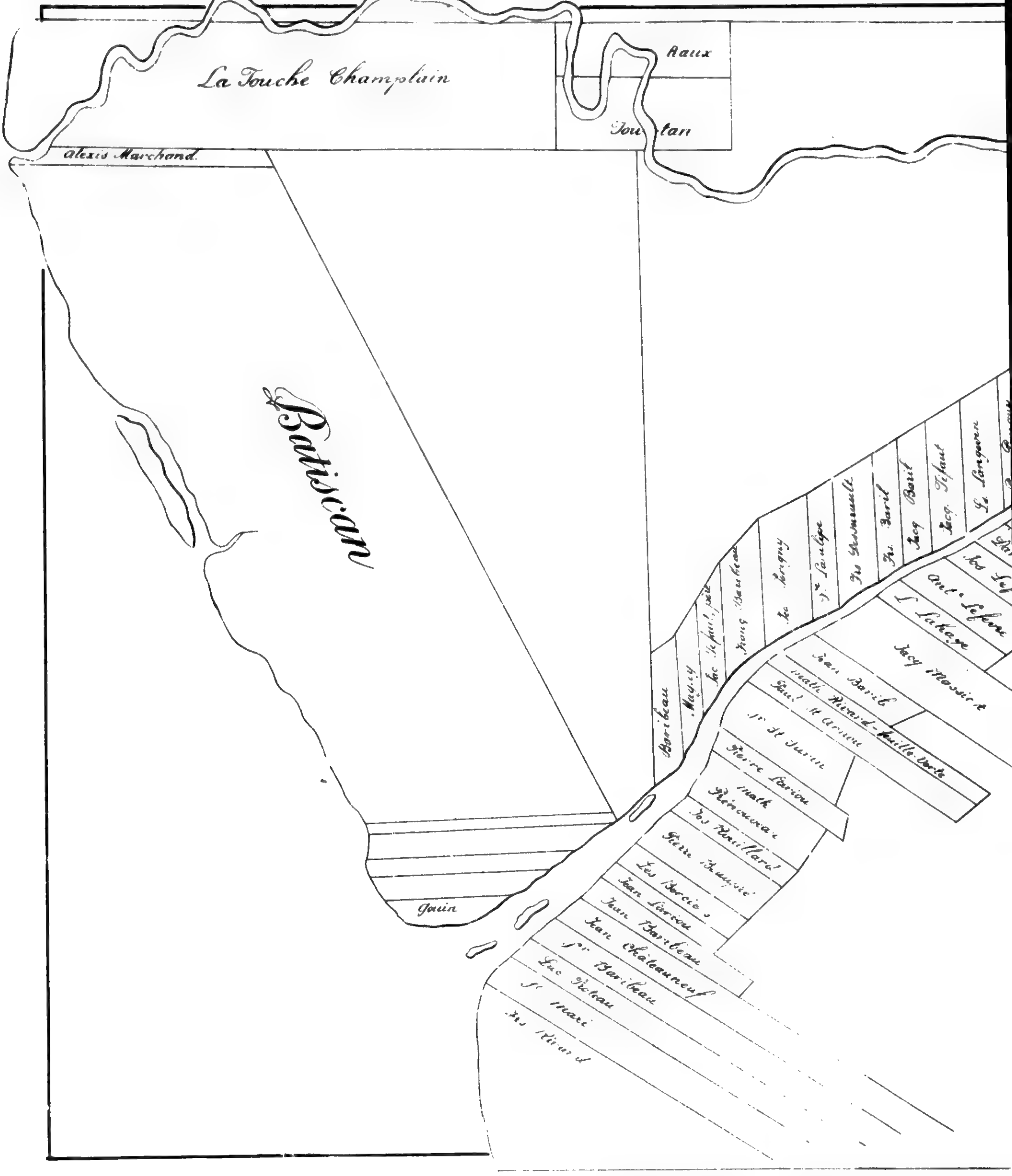

adastrale de 1685-1709.

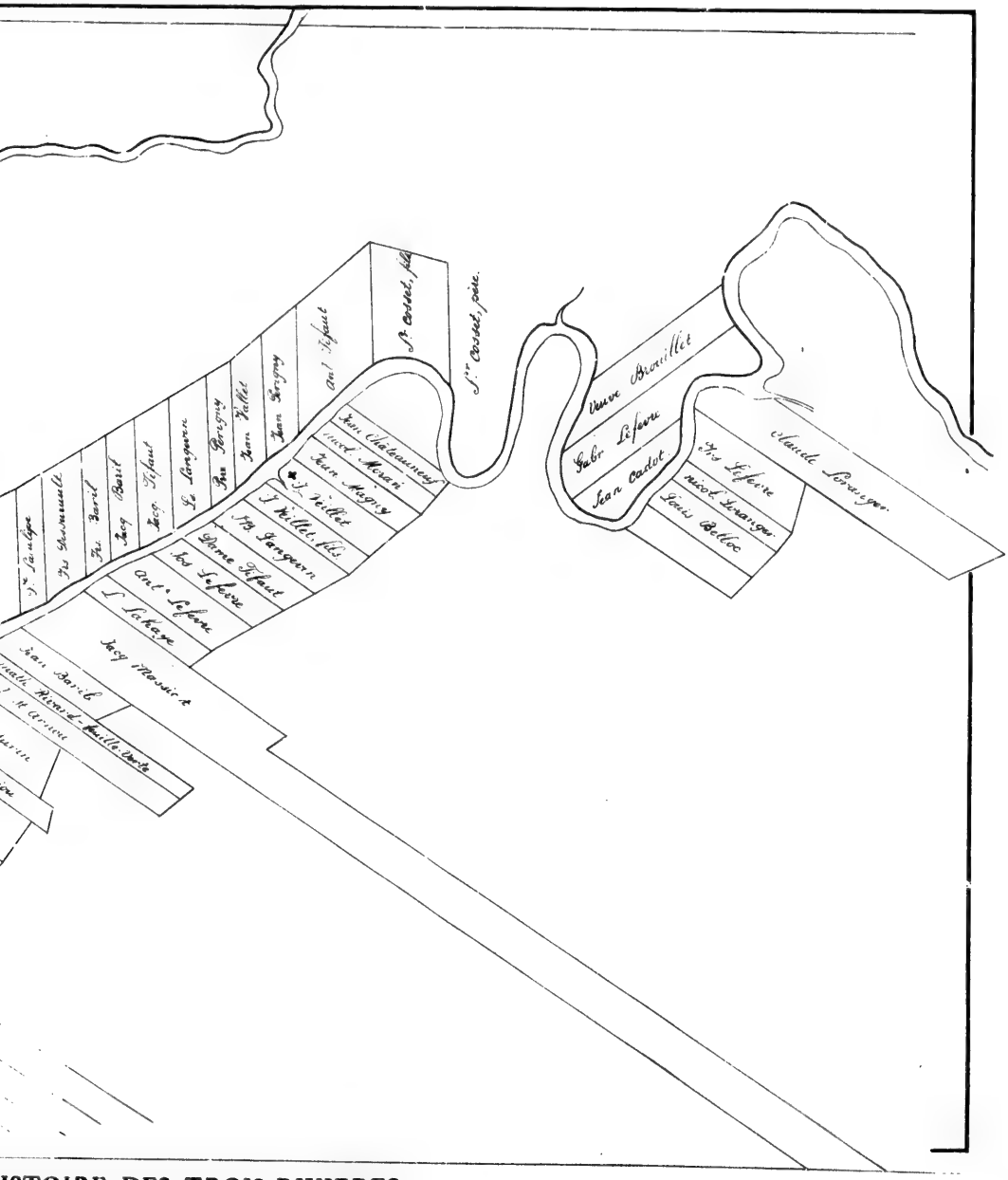

ISTOIRE DES TROIS-RIVIERES.

Carte Cadastrale de

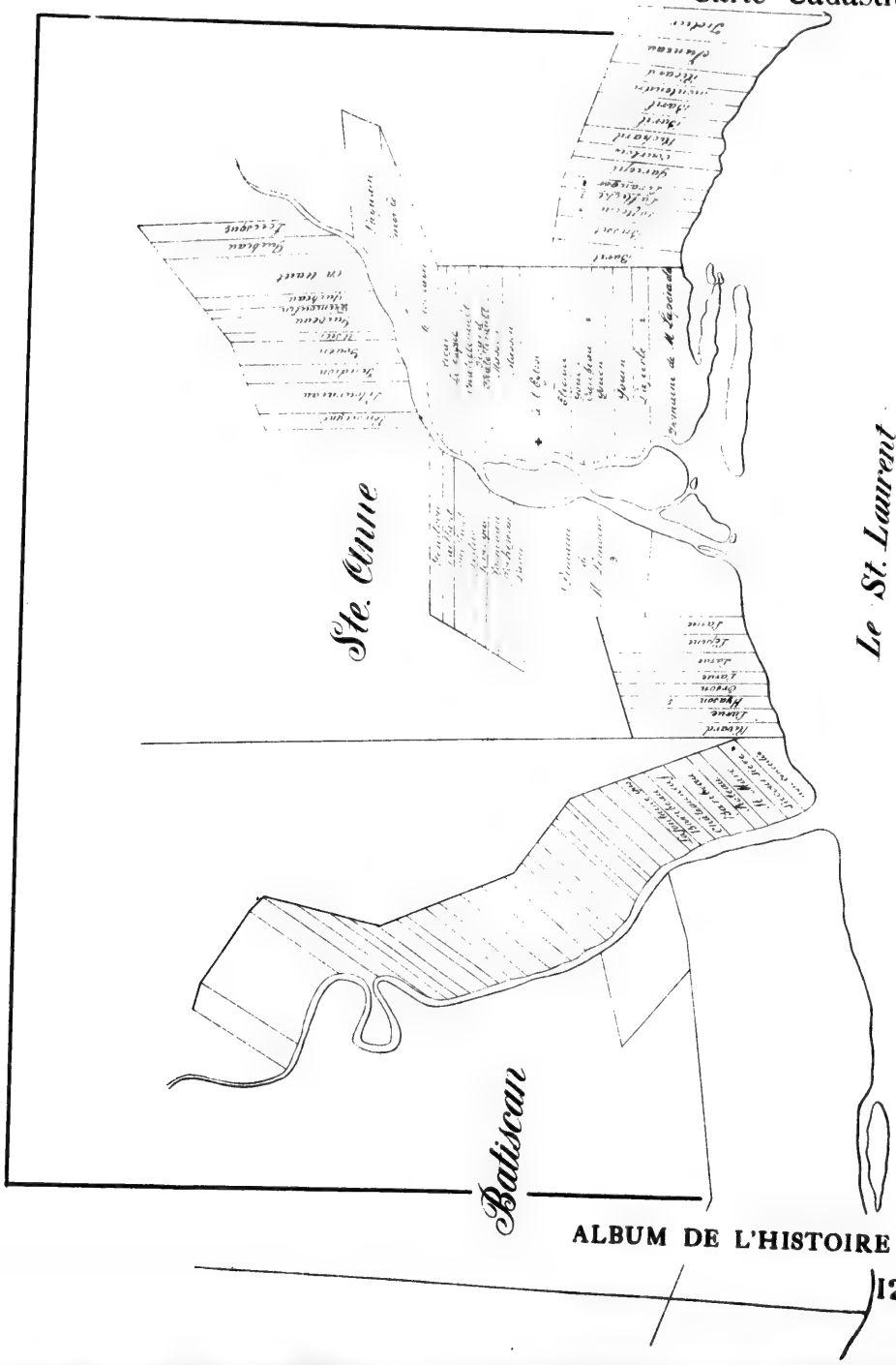

Cadastrale de 1685-1709.



Plan des 3-Rivi

avec le nom de chaque habitant occupant une terre dans

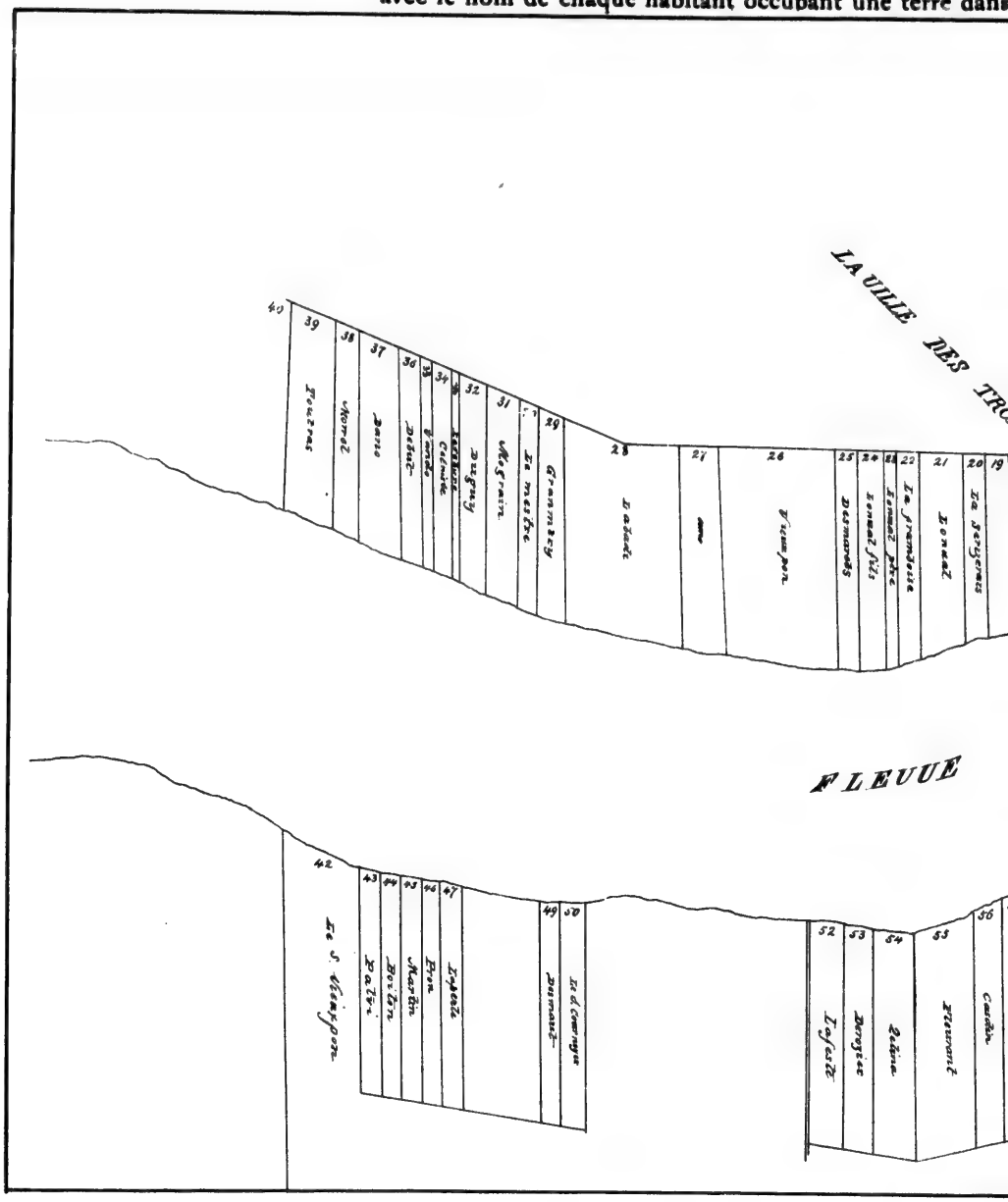

ALBUM DE L'HISTOIRE DES TR

Plan des 3-Rivieres,

upant une terre dans un rayon d'une lieue de la ville, 1700.

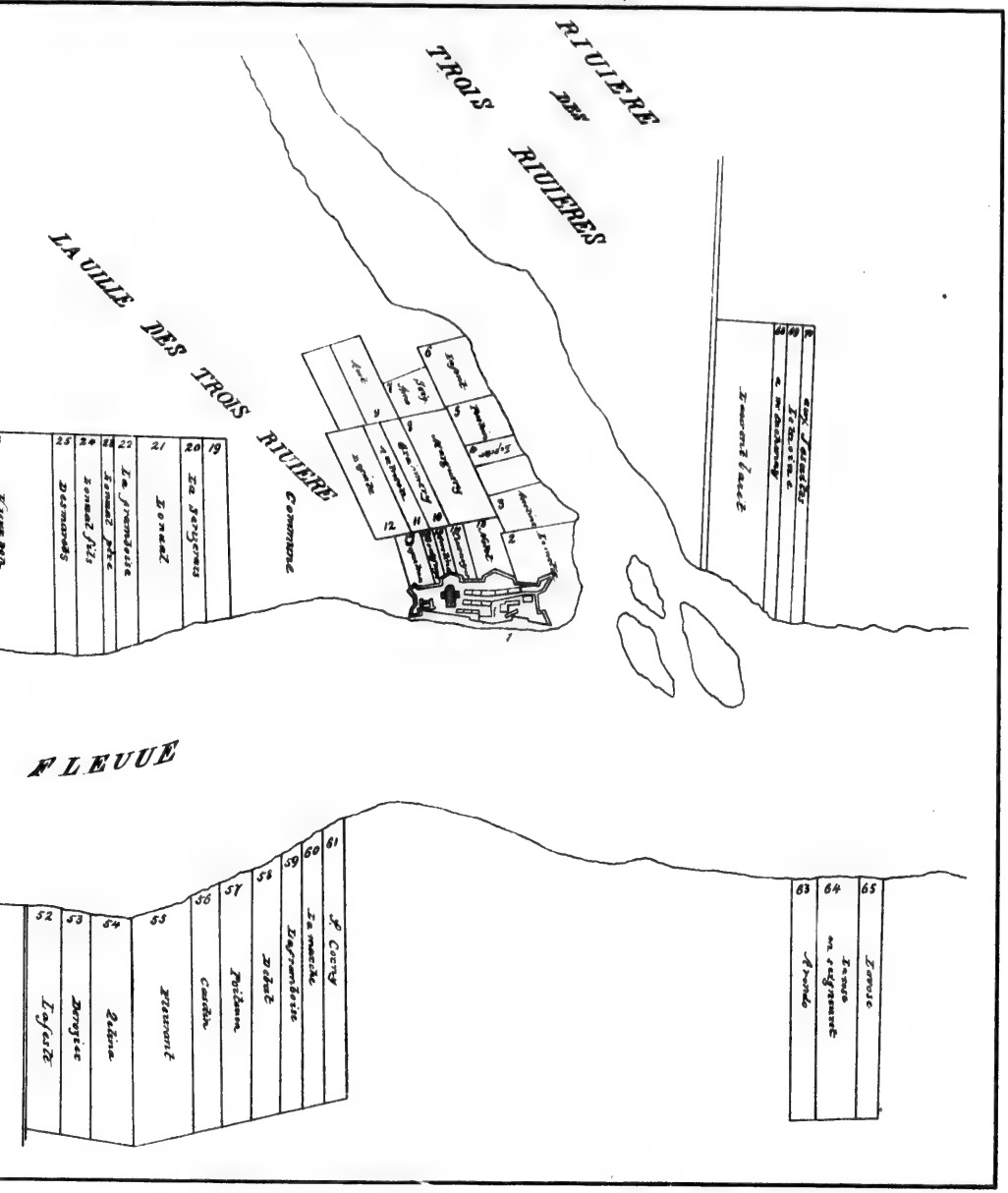

Plan de la ville, 1704.

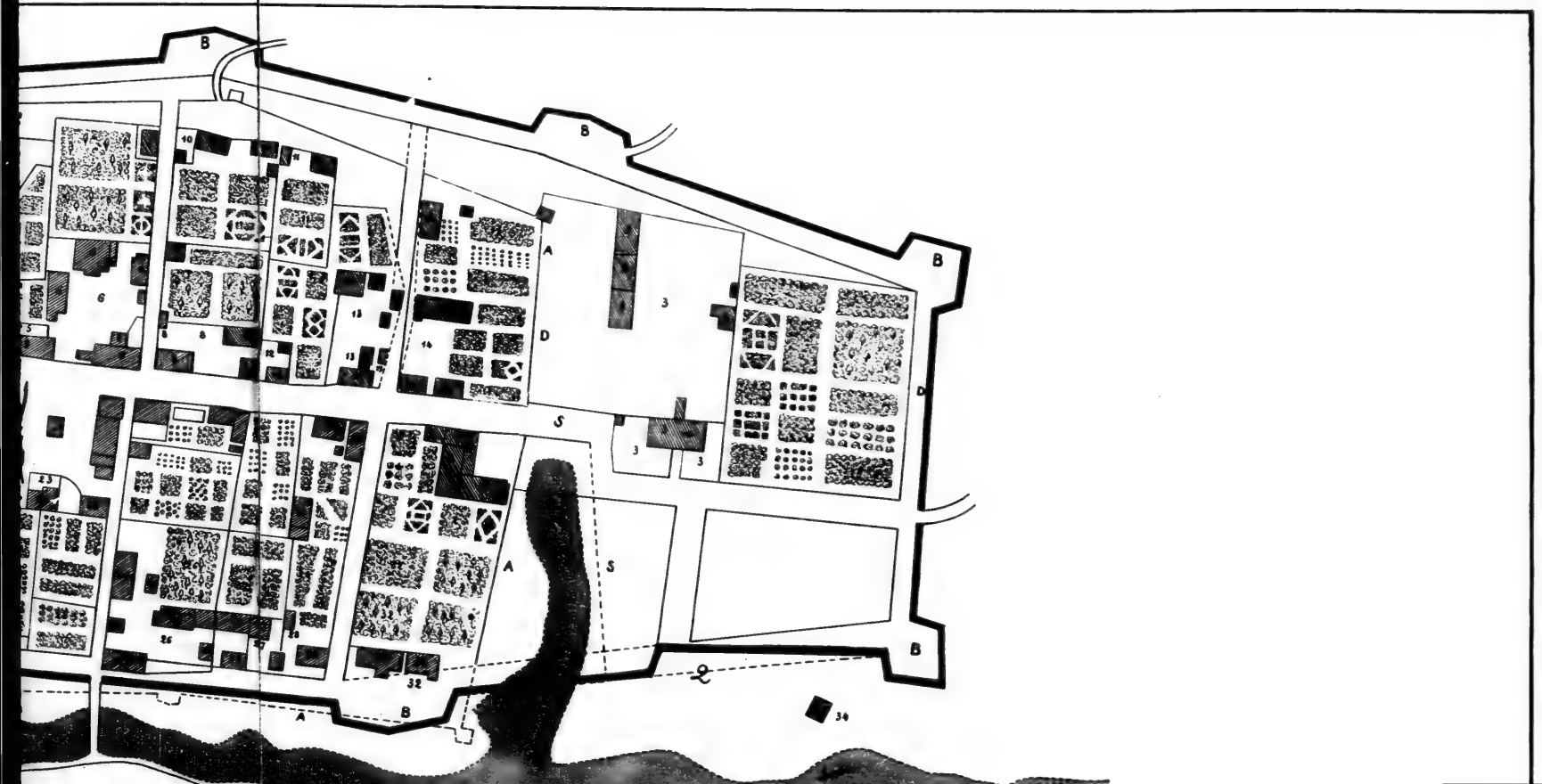

t. Laurens

Plan de La Ville des 3 Riuieres Leue en l'année 1704

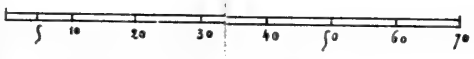



Ce plan devrait indiquer que la ville est placée sur un terrain élevé de cinquante pieds au dessus du fleuve.

Ville des trois Riuieres en canada rouuelle france 1721

D Magazin à Poudre
E Les prisons
F maison du Platon au Roy

Plan d

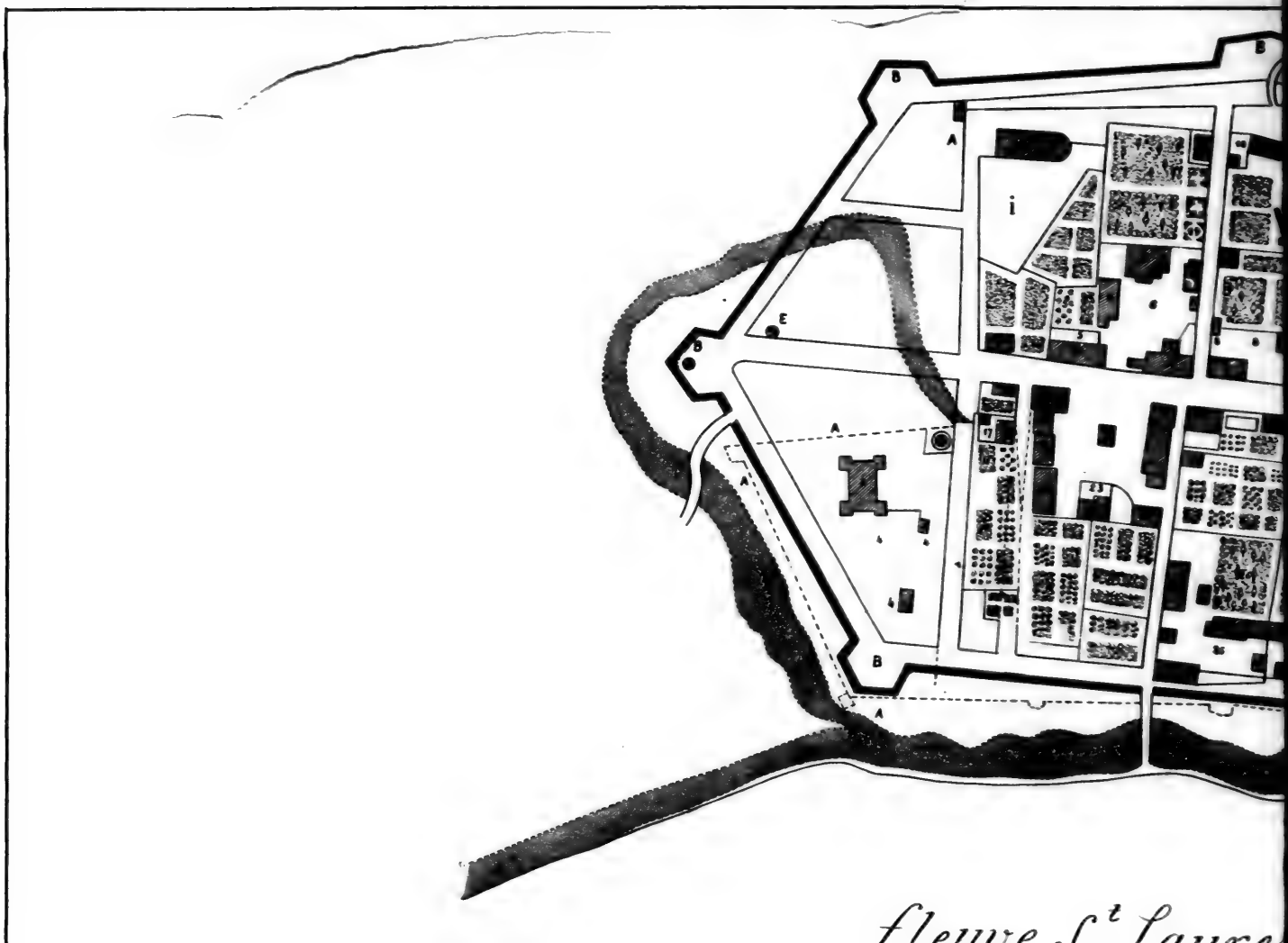

fleuve St Laure


fleuve S.t Laure
5 10 20
fleuve S
A La Paroisse
B Les Recolets
C Les Religieuses de S.te Ursule
Veüe de la Ville des
nouuelle

Plan de 1700

Avec les noms de chaque habitant occupant une terre dans un rayon d'une lieue de la ville.

1. Après le danger qu'avait couru la colonie, lors de l'invasion de l'amiral Phipps, en 1690, on prit des mesures pour restaurer les fortifications des places tombées en ruine depuis que les sauvages étaient devenus moins à craindre. L'hiver de 1690 91, on fortifia les villes. Celle des Trois-Rivières fut entourée "d'une très-belle palissade." La lettre de MM. de Frontenac et Champigny, du 4 Novembre 1693, annonce que "la clôture des Trois-Rivières a été réparée et son anceinte augmentée pour fermer la maison du gouverneur et porter la clôture sur la croupe de la hauteur, afin de mieux commander la campagne, et la basse-ville étant auparavant trop retirée." D'une part le Platon, et de l'autre l'emplacement de l'église des Récollets, se trouvaient donc enfermés dans la palissade. Celle-ci suivait à l'ouest, la ligne de la rue Saint-Pierre.

2. Lemaître dit Lottinville, dit la Morille, dit le ard, dit Augé, dit La Longée.

3. La mère de Nicolas Petit dit Laprée se nommait Catherine Anceline (15) Ce nom n'est pas autrement connu aux 3-R.

4. A part la descendance de Nicolas ci-dessus, il y avait alors aux 3-R. deux autres familles Petit.

5. Famille Poulain de Courval, descendance de Maurice Poulain sieur de la Fontaine.

6. Famille d'Etienne Pepin dit Lafont, à qui cette terre appartenait dès 1655. Mograin ou Mongrain (31) était fils de Lafont.

7. Seigneuret et Ameau? (voir 27).

8. François Marguerie possédait cette terre en 1636. Après sa mort (année 1648) on ne retrouve personne de son nom aux 3-R.

9. Hayet-Radisson?

10. Veron de Grandmesnil (29).

11. La famille Aubuchon habitait Champlain et les 3-R.

12. Ignace Lefebvre sieur de Belisle, ou Michel Lefebvre dit Lassiseraye (La Cerisaye) tous deux fils de Pierre Lefebvre (20, 33).

13. Lintot? C'était le surnom de Jean Godefroy et de son fils aîné Michel, premier enfant de race blanche baptisé aux 3-R.

14. Hertel de Cournoyer (50).

15. (voir 3).

16. Thomas Godefroy sieur de Normanville, qui fut brûlé par les Iroquois, en 1652, laissa ce terrain à son frère Jean Godefroy de Lintot.

17. La Poterie?

18. La Commune, accordée à la ville en 1648, agrandie deux ans plus tard, est bornée, depuis cette date, au delà de la Deuxième rivière, tout près du moulin à vent que nous montre le plan de 1721.

19. Ameau, d'après la carte cadastrale de 1685 1709.

19-24. Fief accordé aux Pères Jésuites, 1650, en échange de l'augmentation de la Commune. Il porte le nom de Saint-Paul, à cause d'Amador Godefroy de Saint-Paul qui paraît avoir acquis quelques unes de ces terres. Les vingt-deux arpents de front que mesure ce fief vont de la Commune jusqu'à trois arpents de la Troisième rivière.

20. (voir 12, 33.)

21. Fafard dit Longval (23.)

22. Fafard dit Laframboise (59.)

23-24. (voir 21, 22, 19.)

25. Antoine Le Pelé dit Desmarets (49) trois arpents de front. Cette terre est séparée du fief Vieux-Pont par la Troisième rivière appelée aussi rivière Aubry.

26. Fief Vieux-Pont. Michel Leneuf du Hérisson avait obtenu, en 1649, une lieue de front au fleuve, allant de la Troisième rivière à la limite de la seigneurie qui prit plus tard le nom de la Pointe-du-Lac (40). Il en passa le titre à son filleul Joseph Godefroy de Vieux-Pont (année 1665) mais celui-ci, croyant avec raison, qu'il ne pouvait expulser les squatteurs déjà établis sur quelques unes de ces terres, se contenta, en 1674, de se faire accorder le petit fief Vieux-Pont, prenant d'un côté à la Troisième rivière et de l'autre à la Quatrième. Plus tard, en 1723, son fils Louis Godefroy sieur de Normanville, revendiqua toute la lieue de front, mais le jugement du tribunal restreignit ses prétentions aux seuls dix arpents non occupés de la seigneurie qui restaient sur le petit fief Vieux-Pont, entre la terre de son frère et celle d'Ameau. Le fief se trouva alors partagé comme suit: René Godefroy de Tonnancourt 5 arpents, qui paraissent avoir été une concession faite en 1691 par Mr. de Galifet à Jacques Dubois, lequel l'aurait passée à Godefroy de Saint-Paul, lequel l'aurait passée à Godefroy de Tonnancourt; Louis Godefroy de Normanville (demandeur) 10 arpents; Sévérin Ameau 2 arpents. (Voir ce qui suit.)

27. Sévérin Ameau (voir 7). La concession originaire était de cinq arpents de front; titre daté de 1659. La fille d'Ameau était mariée à René Godefroy de Tonnancourt. La Quatrième Rivière, appelée aussi Normanville, sépare cette terre du fief Labadie.

28. Concédé, en 1672, au sieur Labadie; un quart de lieue de front. Labadie donna cette propriété à la famille Godefroy. En 1723 elle appartenait à Godefroy de Tonnancourt.

29. Grandmesnil (voir 10.) Le fief Boucherville, concédé en 1656, commence à trois cents pas au delà de la Cinquième rivière, et mesure dix arpents de front. En 1723 il était possédé par le lieutenant de Boucherville,... Poulin, Claude-Charles Baudry fils de Guillaume Baudry des Buttes (36.)

30. Famille Crevier dite La Mêlée.

31. (voir 6.)

32. Jacques Duguay, chirurgien.

33. Lefebvre, (voir 12, 20.) Ignace Lefebvre dit Belisle avait, de son autorité privée, accordé des concessions de cinq arpents de front chacune à des particuliers dont les noms sont mentionnés au procès de 1723 et qui, avec les autres squatteurs, furent confirmés dans la jouissance de leurs titres, savoir: Jean-Baptiste Pothier, Rondeau, Desbuttes, Daneau, Morlie et Lavallée-Jutras.

34. La carte cadastrale de 1685 1709 porte Belisle (voir 12, 33.)

35. Jacques Rondeau, voir 63.

36. Guillaume Baudry dit des Buttes, fils d'Urbain Baudry dit Lamarche (58, 60).

37. Jacques Daneau. Concession obtenue par son beau-père Pierre Le Pelé dit Lahaye, en 1657, et renouvelée longtemps après, par Ignace Lefebvre.

38. Morlie de Moras.

39. Cette concession, en faveur de Claude Jutras, porte la date de 1659. Elle paraît avoir été renouvelée par Ignace Lefebvre.

40. Ici commence la seigneurie de Tonnancourt ou de la Pointe-du-Lac (voir 26)

42. Jc
Jacques.
43. Jc
44. A
47. P
49. (v
50. (v
52. V
54. G
55. Fl
56. M
57. Ca
58. (v
59. (v
60. (v
61. Cr
Gardeur de
Bécancourt
63. R
64. La
65. Ch
68. La
69. Jea
70. En
72. La
porter le no

Le sentier
duisait aux
rue des Cha
De la
se tenait en
habitants de
rendaient pa
devant la ré
proprement
Durant
que les tro
Cressé avait
de la ville;
de la recons
l'endroit prit
Entre la
le fleuve, il y
jardins que
La par
Platon, nord
Le non
savons que
et Saint Loui
En 170
cette ville ét
pieds de hau

Les expl

(49) trois
fief Vieux-
vière Aubry.
lu Hérisson
au fleuve,
seigneurie
c (40). Il
y de Vieux-
avec raison,
établis sur
1674. de se
nt d'un côté
ième. Plus
de Norman-
le jugement
seuls dix
estaient sur
son frère et
tagé comme
rpents, qui
1691 par
ait passée à
à Godefroy
anville (de-
ents. (Voir

ession origi-
té de 1659.
roy de Ton-
si Norman-

; un quart
opriété à la
à Godefroy

oucherville,
delà de
e front. En
cherville,...
me Baudry

efebvre dit
des cor
les particu-
s de 1723
Baptiste
Laval-

te Belisle

d'Urbain

ne par son
et renou-

de Jutras,
enouvelée

ncourt ou

42. Joseph Godefroy de Vieux-Pont ou son fils Jacques.
43. Jean Patris.
44. Antoine Bouton.
47. Pineau dit Laperle.
49. (voir 25.)
50. (voir 14.)
52. Vacher dit Lacerte.
54. Gélinas.
55. Florent Leclerc (voir les plans de 1685, 1704.)
56. Maurice Cardin.
57. Cadot dit Poitevin.
58. (voir 36.)
59. (voir 22.)
60. (voir 36.)
61. Croissy? Croisille? La femme de Charles Le Gardeur de Croisille était une demoiselle Robineau de Bécancourt.
63. Rondeau (35.)
64. Larose et Seigneuret.
65. Chefdevergne dit Larose.
68. Lachesnaye, voir plan de 1685.
69. Jean Lemoine, seigneur de Sainte-Marie.
70. Emplacement de la mission?
72. La "Rivière des Trois-Rivières" commença à porter le nom de Saint-Maurice vers 1720.

Plan de la Ville, 1704.

Le sentier qui coupe le Bastion B, au nord-ouest conduisait aux terres de la haute ville. C'est l'origine de la rue des Champs.

De la rue Saint-Louis on descendait à la grêve où se tenait en partie le marché aux denrées lorsque les habitants des campagnes qui arrivaient en canot ne se rendaient pas, par la rue Saint-Louis, à la place d'armes, devant la résidence de M. de Courval (No. 23) où était proprement le marché de la ville.

Durant plus d'un siècle, (1634-1750) il paraîtrait que les troupes s'exerçaient sur le Platon. Le sieur Cressé avait une maison au milieu de la place publique de la ville; étant tombée en ruine (1751) on lui défendit de la reconstruire, et depuis cette époque à peu près, l'endroit prit le nom de place d'armes.

Entre la palissade et la crête de l'éminence qui longe le fleuve, il y avait une lisière de terrain occupée par des jardins que l'éboulement de la côte a emportés.

La partie coloriée en brun montre les flancs du Platon, nord, est et sud.

Le nom des rues n'est pas indiqué, mais nous savons que les rues Saint-Pierre, Saint-Paul, Notre-Dame et Saint-Louis, étaient déjà connues sous ces désignations.

En 1701, Bacqueville de la Potherie nous dit que cette ville était "entourée de pieux d'environ dix-huit pieds de haut."

Les explications en italiques sont de nous.

A. Vieille enceinte.

B. Nouvelle enceinte dont le projet doit s'exécuter.

C. Magasin au Poudres Bastie de Colombage.

D. Agrandissement fait au coté des Ursulines et dont la Courtine [illegible] fait passer sur la rauuine cotté [illegible] laquelle rauuine on a été obligé de faire les lignes A pour L Esuiter, Jusqu'à ce que les particuliers à qui appartiennent ces terrains laye comblée.

E. Moulin à vent à transporter dans le [illegible] à la place où il est marqué [illegible] ce moulin n'étant construit que sur [illegible]

Tout ce qui est marqué en rouge dénottent ce qui convient faire. *Nous reproduisons cette couleur.*

Renvoy pour L'intelligence des maisons et Jardins de la ville.

1. La paroisse et presbitaire avec ses despend^es.
2. Les recolets avec ses despend^es.
3. Les Urselines avec leur despendances.
4. Maison app^t aux Urselines ou le Gouverneur fait sa demeure. *On en fit plus tard une prison. En 1723, elle fut remplacée par l'édifice actuel.*
5. Maison au Sr de Tonnancourt avec ses despend^es. *Godefroy de Tonnancourt.*
6. Maison à Madame Seigneures avec ses despend^es. *Madame veuve Seigneuret. Madeleine, fille de Jean Sauvaget, enfant au berceau en 1636, avait épousé, onze ans plus tard, Etienne Seigneuret sieur de l'Isle, qui se noya en 1677. Elle devait être, en 1704, la seule survivante des Trifluviens de 1636.*
7. Maison au Clerc. *La famille Leclerc possède encore cette propriété.*
8. Maison à la Vallée jutras avec ses despend^es. *Justras dit Lavallée.*
9. Maison à Moitte. *Moitte de Moras. Le chiffre qui correspond à cette propriété ne se trouve pas dans la copie du plan que nous tenons de Paris.*
10. Maison à Madame De Grandpré avec ses dépend^es. *Madame veuve Boucher de Grandpré.*
11. Maison à Dugué avec ses despend^es.
12. Maison à Melle Moras avec ses despend^es.
13. Maison à Mad^e Poulin avec ses despendences.
14. Maison à Mr de Cournoyers avec ses despend^es. *Hertel de Cournoyer.*
15. Maison à M^r de linctoc avec ses despend^es. *Godefroy de Lintot.*
16. Maison à M^r de 'vieux pont avec ses despend^es. *Godefroy de Vieuxpont.*
17. Maison au Sr Ameau avec ses despend^es. *Le notaire Sévérin Ameau.*
18. Maison à Bellegarde. *Gerbaut dit Bellegarde.*
19. Jardins à plusieurs particuliers. *Les récits du xviiime siècle font l'éloge des jardins et des ombrages des T.-R.*
20. Jardin et maison à Bruneau. *Petit dit Bruneau.*
21. Maison au Sr Amont et son fourny.
22. Maison au Sr Petit.
23. Maison au Sr Couruual avec ses despend^es. *Poulin de Courval.*
24. Maison au Maistre avec ses despend^es. *Lemaître.*
25. Maison à la framboise avec ses despend^es. *Fafard dit Laframboise.*
26. Maison à Longueil avec ses despend^es.
27. Maison à Bellille avec ses despend^es. *Ignace Lefebvre dit Bellelle.*
28. Maison à la Cerisières avec ses despend^es. *Michel Lefebvre dit La Cerisaye, aujourd'hui Lassiseraye.*
29. Maison à Grandmenil avec ses despend^es. *Véron de Grandmesnil.*
30. Maison à Desmarais avec ses despend^es.
31. Maison au Sr Hertel avec ses despend^es. *François Hertel surnommé le Héros.*
32. Maison au Sr Forillon avec ses despend^es.
33. Cabanne à Sauvages.
34. Chapelle.